

7月27日からの大雨に関する 災害対策本部員会議（第2回）

日時：令和2年7月29日（水）

10:00～

場所：県庁5階 502会議室

次 第

1 開 会

2 挨 拶

3 議 事

（1）7月27日からの大雨に係る被害状況等について

（2）その他

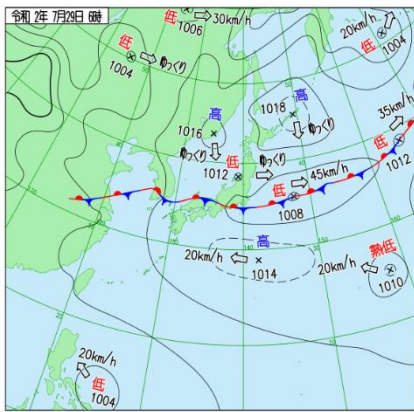
4 閉 会



7月28日から29日の大雨について

2020.07.29 9時現在 山形地方気象台

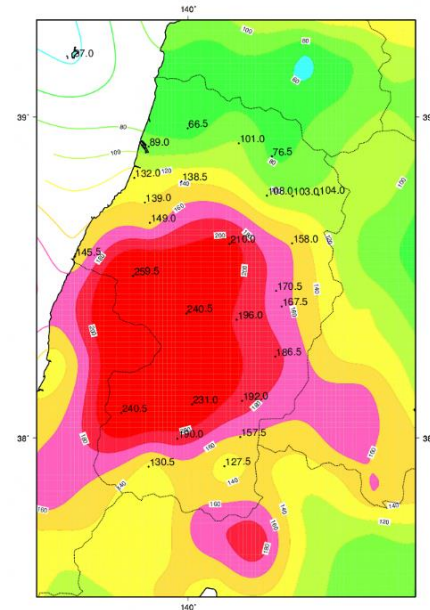

東北南部に停滞する前線上の低気圧の影響で、山形県では、28日を中心に広い範囲で記録的な大雨となっています。これまで降った記録的な大雨により地盤が緩み河川の氾濫が発生しているところがあります。前線は東日本に停滞し佐渡付近には低気圧があるため、29日前半は雨となる所がある見込みです。29日12時から30日12時までの24時間降水量は多いところで10mmです。引き続き河川の氾濫に厳重に厳重に警戒し、土砂災害に警戒してください。



29日06時の天気図



29日9時の洪水警報の危険度分布



27日から28日の48時間降水量

地点名	実況値	平年値	平年比(%)
飛鳥	38.5	6.8	566
酒田	89.0	9.7	918
酒田大沢	67.0	//	//
差首鍋	102.5	15.9	645
浜中	132.5	10.7	1238
金山	78.0	11.5	678
鶴岡	140.0	8.9	1573
狩川	139.0	10.7	1299
新庄	109.0	9.7	1124
瀬見	107.0	10.3	1039
向町	121.5	10.5	1157
楢引	149.0	8.3	1795
肘折	210.5	9.8	2148
尾花沢	160.5	7.4	2169
鼠ヶ関	145.0	8.5	1706
荒沢	259.5	10.9	2381
村山	171.0	7.2	2375
東根	169.5	7.2	2354
大井沢	239.0	9.8	2439
左沢	195.5	7.0	2793
山形	181.5	7.7	2357
長井	220.5	10.2	2162
上山中山	180.5	//	//
小国	230.0	13.0	1769
高島	142.0	7.7	1844
中津川	120.5	10.9	1106
高峰	181.0	9.1	1989
米沢	116.5	7.5	1553

7月27日からの大雨に係る被害状況等について

I 降水量及び気象警報等の状況

1 主な観測地点における24時間降雨量（7月28日7時～7月29日7時）

観測地点	降水量(mm)	観測地点	降水量 (mm)
鶴岡市荒沢	<u>166.5</u>	大江町左沢	<u>127.0</u>
西川町大井沢	<u>186.5</u>	尾花沢	<u>75.0</u>
小 国	<u>155.0</u>	飯豊町高峰	<u>139.0</u>
長 井	<u>182.5</u>	山 形	<u>108.5</u>
大蔵村肘折	<u>163.5</u>	上山中山	<u>152.5</u>

2 気象警報等発表状況（7：00 現在）

<大雨警報> 29市町村

発表時刻	市町村名	注意報切替	発表時刻	市町村名	注意報切替
7/28 5:34	山形市		7/28 5:34	舟形町	
7/28 6:08	上山市		7/28 4:53	大蔵村	
7/28 9:37	天童市		7/28 13:11	鮭川村	7/29 4:55
7/28 5:34	山辺町		7/28 12:17	戸沢村	
7/28 9:37	中山町		7/28 11:31	米沢市	
7/28 4:53	寒河江市		7/28 6:08	南陽市	
7/28 6:08	河北町		7/28 5:34	白鷹町	
7/28 4:53	西川町		7/28 9:37	飯豊町	
7/28 5:34	朝日町		7/28 0:47	鶴岡市	
7/28 9:37	大江町		7/28 13:11	酒田市	7/29 6:27
7/28 0:21	村山市		7/28 9:37	庄内町	
7/28 6:08	東根市		7/28 9:37	高島町	
7/28 0:21	尾花沢市		7/28 11:31	川西町	
7/28 0:21	大石田町		7/28 9:37	長井市	
7/28 12:17	新庄市		7/28 9:37	小国町	
7/28 11:31	最上町				

<洪水警報> 21 市町村

発表時刻	市町村名	注意報切替	発表時刻	市町村名	注意報切替
7/28 10:28	山形市	<u>7/29 4:55</u>	7/28 13:24	舟形町	
7/28 10:28	上山市	<u>7/29 4:55</u>	7/28 12:49	大蔵村	
7/28 13:24	天童市		7/28 12:49	戸沢村	
7/28 12:17	山辺町		7/28 12:17	米沢市	<u>7/29 4:55</u>
7/28 13:11	中山町		7/28 10:28	南陽市	<u>7/29 4:55</u>
7/28 13:11	村山市		7/28 13:24	高畠町	<u>7/29 4:55</u>
7/28 12:17	東根市		7/28 13:24	川西町	<u>7/29 4:55</u>
7/28 13:24	尾花沢市		7/28 15:28	長井市	
7/28 13:24	大石田町		7/28 15:28	小国町	<u>7/28 23:03</u>
7/28 12:17	寒河江市		7/28 12:17	白鷹町	
7/28 12:17	河北町		7/28 13:24	飯豊町	<u>7/29 4:55</u>
7/28 12:49	西川町	<u>7/29 4:55</u>	7/28 12:17	鶴岡市	
7/28 12:17	朝日町		7/28 15:28	酒田市	
7/28 13:11	大江町		7/28 12:49	三川町	
7/28 15:28	新庄市		7/28 12:49	庄内町	

<土砂災害警戒情報> 全市町村警戒解除 (7/29 8:02)

発表時刻	市町村名	警戒解除	発表時刻	市町村名	警戒解除
7/28 10:05	山形市	<u>7/29 8:02</u>	7/28 12:10	舟形町	<u>7/29 6:27</u>
7/28 10:05	上山市	<u>7/29 8:02</u>	7/28 12:10	大蔵村	<u>7/29 6:27</u>
7/28 12:10	天童市	<u>7/29 6:27</u>	7/28 13:25	鮭川村	<u>7/28 21:30</u>
7/28 10:05	山辺町	<u>7/29 8:02</u>	7/28 12:50	戸沢村	<u>7/29 4:27</u>
7/28 11:50	中山町	<u>7/29 6:27</u>	7/28 14:45	米沢市	<u>7/29 8:02</u>
7/28 10:05	村山市	<u>7/29 6:27</u>	7/28 10:05	南陽市	<u>7/29 8:02</u>
7/28 12:10	東根市	<u>7/29 6:27</u>	7/28 12:10	高畠町	<u>7/29 8:02</u>
7/28 10:05	尾花沢市	<u>7/29 6:27</u>	7/28 12:50	川西町	<u>7/29 8:02</u>
7/28 10:05	大石田町	<u>7/29 6:27</u>	7/28 11:50	長井市	<u>7/29 8:02</u>
7/28 11:50	寒河江市	<u>7/29 6:27</u>	7/28 13:25	小国町	<u>7/29 8:02</u>
7/28 11:50	河北町	<u>7/29 6:27</u>	7/28 10:05	白鷹町	<u>7/29 8:02</u>
7/28 12:10	西川町	<u>7/29 6:27</u>	7/28 12:50	飯豊町	<u>7/29 8:02</u>
7/28 10:05	朝日町	<u>7/29 8:02</u>	7/28 14:15	鶴岡市(北部)	<u>7/29 4:27</u>
7/28 12:10	大江町	<u>7/29 6:27</u>	7/28 12:10	鶴岡市(南部)	<u>7/29 6:27</u>
7/28 12:50	新庄市	<u>7/29 4:27</u>	7/28 12:20	庄内町	<u>7/29 4:27</u>
7/28 12:50	最上町	<u>7/28 21:30</u>			

Ⅱ 被害状況 (7/29 7:00 現在)

1 人的被害 被害報告なし

2 建物被害

(1) 住 家

市町村	全壊	大規模 半壊	半 壊	一部 損壊	床上 浸水	床下 浸水	計	摘 要
寒河江市					1	1	2	白岩地内、平塩地内
大江町					13	16	29	左沢・荻野地内（調査中）
西川町						3	3	海味地内
朝日町						7	7	栄町、松原、新宿、八ツ沼
大石田町	床上・床下浸水の可能性あり（詳細は調査中）							豊田・新町・川端地内
新庄市						1	1	本合海地内
舟形町						1	1	
大蔵村					4	13	17	肘折地内、通り地内
戸沢村					1	3	4	蔵岡地内
川西町						1	1	
白鷹町					3	16	19	鮎貝、針生、下山
飯豊町						2	2	小白川、添川
三川町					2		2	
合計					24	64	88	

(2) 非住家 半壊 1棟（寒河江市）

半壊 3棟（川西町）

浸水 3棟（大江町）

床上浸水 1棟（鶴岡市）

床下浸水 3棟（戸沢村蔵岡地内）

床下浸水 2棟（鶴岡市）

3 孤立集落

- ・西川町大井沢地区〔84世帯・187人〕→解消
（土砂崩れによる・住民は「湯ったり館」へ避難中）
- ・西川町姥沢地区、軽井沢地区→解消見込み
 - 〃 志津地区→解消
 - 〃 間沢川地区〔住民1名、業者1名〕→孤立中
（土砂崩れ及び路面冠水のため）

- ・ 朝日町雪谷地区、白倉地区、立木地区→孤立中
(冠水及び土砂流入のため)
- ・ 大江町道海地区、古寺地区→孤立中
 〃 小清地区→解消
(道路への土砂の流入のため)
- ・ 村山市山の内地内〔50世帯・177人〕→解消
(土砂崩れのため)
- ・ 大蔵村肘折地区〔199世帯・533人〕→迂回路確保し、解消(9:00)
(458号の土砂崩れと迂回路の通行止めのため、肘折防災センターに7名避難)

4 避難状況等

(1) 避難勧告等の発令状況

市町村名	避難指示		避難勧告		避難準備	
	日時	対象人数	日時	対象人数	日時	対象人数
山形市	16:45	9,016	10:40	11,609		
上山市				10,817		
山辺町	12:21	1,859	11:40	5,960		
西川町					13:00	187
大江町			13:00	246		
村山市			11:30	23,372		
尾花沢市			12:30	676		
大石田町			18:10	63		
新庄市			16:35	201	17:05	1,814
最上町					14:10	8,368
大蔵村	15:20					
戸沢村	14:50	467			14:55	673
南陽市			13:00			
高畠町			13:40			
小国町					13:30	
白鷹町					13:40	
鶴岡市	13:45	143	15:50	4,188		
酒田市					19:35	
三川町			15:30	347		
庄内町			16:46	302	14:30	216
		11,485		57,781		11,258

(2) 避難所開設状況 (7/29 8:30 現在)

市町村名	開設箇所数	対象区域・地区数	現避難者数
山形市	50 箇所	19 地区	289 人
天童市	23 箇所		0 人
山辺町	2 箇所		0 人
中山町	2 箇所	町内全域	752 人
寒河江市	15 箇所	市内全域	0 人
河北町	11 箇所	町内全域	0 人
西川町	2 箇所	1 地区	0 人
朝日町	4 箇所		68 人
大江町	6 箇所	町内全域	0 人
村山市	9 箇所	9 地区	0 人
東根市	18 箇所		28 人
尾花沢市	2 箇所	18 地区	0 人
大石田町	5 箇所	1 地区	519 人
新庄市	1 箇所		0 人
舟形町	1 箇所		33 人
大蔵村	6 箇所		403 人
戸沢村	2 箇所		282 人
南陽市	7 箇所	10 地区	48 人
長井市	6 箇所		0 人
飯豊町	1 箇所		11 人
白鷹町	1 箇所	町内全域	0 人
鶴岡市	5 箇所		0 人
酒田市	1 箇所		5 人
(31 市町村)	180 箇所		2,438 人

※県内の 31 市町村に対し、災害救助法の適用を決定 (適用月日 : 7 月 28 日)

5 停 電 (7/29 7:00 現在)

市町村	主な地域名	発生時刻	復旧時刻	延べ停電戸数
山形市	村木沢	7/28 16:35		10 戸未満
上山市	高野	7/28 17:45		10 戸未満
山辺町	畑谷	7/28 16:35		約 10 戸
河北町	若木、西里、谷地	7/28 16:37	7/28 18:35	約 1,500 戸
西川町	入間	7/28 15:04	7/28 22:31	約 10 戸
大石田町	田沢、豊田	7/28 14:53		10 戸未満
	駒籠	7/28 18:32	7/28 19:54	約 200 戸

大蔵村	赤松、南山、清水	7/28 16:37	7/28 21:44	約 400 戸
戸沢村	角川	7/28 16:37	7/28 21:44	約 300 戸

6 上下水道施設

○尾花沢市大石田町環境衛生事業組合

原水濁度（にごり）上昇により、7/29 10:00 より断水を予定している。（5,429 戸、16,760 人）

断水前に市町の防災無線で住民に周知予定。

給水タンクによる応急給水実施予定。

7 鉄 道	7月28日	山形新幹線	山形～新庄駅間で計画運休 下り全区間運休1本、区間運休8本 上り区間運休7本
		〃	河川増水の影響により福島～山形駅間の上下線運転見合わせ
		〃	下り（127号・129号・131号）3本が米沢～赤湯駅に停車し、代行バスに振替
		奥羽本線	村山～新庄駅間で区間運休（計画運休）
		〃	新庄～院内駅間で区間運休（計画運休）
		〃	河川増水の影響により高島～山形駅間で運転見合わせ
		特急いなほ	下り全区間運休7本、上り全区間運休6本 （計画運休12本、運転見合わせ1本）
		羽越本線	村上～酒田駅間で区間運休（計画運休）
		〃	酒田～秋田駅間 夕方頃まで運転見合わせ （計画運休→17:50 酒田駅発から運転再開）
		仙山線	山形～愛子駅間 運転見合わせ （21時頃から運転再開）
		左沢線	寒河江～山形駅間 運転見合わせ
		米坂線	坂町～米沢駅間 運転見合わせ
		陸羽西線	下りの始発以外終日運転見合わせ（計画運休）
		陸羽東線	07時30分以降終日運転見合わせ（計画運休）
		フラワー長井線	11時46分以降終日運転見合わせ （上り全区間運休7本、下り全区間運休8本）
	7月29日	山形新幹線	福島～新庄駅間 昼頃を目途に運転再開予定
		奥羽本線	福島～米沢駅間 始発から運転再開

〃 米沢～山形駅間 昼頃を目途に運転再開予定
〃 山形～村山駅間 始発から運転再開
一部列車が運休
〃 村山～新庄駅間 昼頃を目途に運転再開予定
〃 新庄～秋田駅間 始発から運転再開
特急いなほ 下り全区間運休 1 本、新潟～酒田駅間区間運休
1 本、上り全区間運休 3 本（計画運休）
羽越本線 村上～酒田駅間 始発から昼頃まで運転見合わせ
左沢線 山形～左沢駅間 始発から運転再開
米坂線 坂町～米沢駅間 夕方を目途に運転再開予定
陸羽西線 新庄～余目駅間 夕方を目途に運転再開予定
陸羽東線 鳴子温泉～新庄駅間 始発から運転再開
フラワー長井線 午前の運転見合わせ
（上り全区間運休 5 本、下り全区間運休 4 本）

8 バス 7月28日 高速バス

山形～鶴岡・酒田線 一部運休（庄内交通、山交バス等）
仙台～酒田線 一部運休（庄内交通、山交バス等）
米沢～仙台線 一部運休（山交バス等）

路線バス

羽黒線(庄内交通) 羽黒随神門～羽黒山頂で区間運休
（13時30分発以降）

7月29日 高速バス

仙台～酒田線 酒田庄交バスターミナル9時20分発運休
（山交バス）

米沢～仙台線 米沢市役所6時33分発運休

（JRバス）

路線バス

羽黒線(庄内交通) 羽黒随神門～羽黒山頂で一日区間運休
月山八合目線 一日運休

- 9 定期航路 定期船とびしま 1 便 出航 (酒田港発 9:30⇒飛島勝浦港着 10:45)
(飛島勝浦港発 11:10⇒酒田港着 12:25)
※飛島出航時間は荷役作業終了次第
- 2 便 欠航 (酒田港発 13:45⇒飛島勝浦港着 15:00)
(飛島勝浦港発 15:45⇒酒田港着 17:00)

10 道路（交通規制等）

(1) 市町村道

被害箇所数 20箇所（米沢市1、南陽市6、飯豊町7、村山市2、西川町4）

うち全面通行止め 12箇所

(2) 県管理道路 70箇所（詳細別紙）

(3) 国直轄道路 7箇所（詳細別紙）

(4) 高速道路 10箇所（詳細別紙）

11 河川

(1) 県管理河川 44箇所

(2) 市町村管理河川

河川名	場所	延長	被害状況
藤沢川	山形市若木		河川へ土砂流入し閉塞

12 土砂災害 6箇所

市町村	場所	被害状況	延長	人的被害・避難状況
山形市	若木	がけ崩れ		河川へ土砂流入
山形市	町浦	がけ崩れ		事業中箇所の斜面崩落拡大
<u>寒河江市</u>	<u>白岩</u>	<u>がけ崩れ</u>		<u>作業小屋被災</u>
村山市	大淀	がけ崩れ		斜面崩落
<u>白鷹町</u>	<u>内倉</u>	<u>土石流等</u>		<u>温泉旅館へ土砂流入、1世帯2人が自主避難</u>
鶴岡市	内田元	地すべり		2世帯へ避難依頼

13 教育関係

- 7月28日** ・休 校
- ・ 小学校 4校（庄内地域4）
 - ・ 高等学校 9校（村山1、最上5、置賜1、庄内2）
 - ・ 授業終了繰り上げ
 - ・ 小学校 119校（村山57、最上4、置賜29、庄内29）
 - ・ 中学校 26校（村山16、最上1、置賜4、庄内5）
 - ・ 高等学校 21校（村山12、置賜7、庄内2）
 - ・ 特別支援学校 2校（村山2）
- 7月29日** ・休 校
- ・ 小学校 9校（村山9）
 - ・ 中学校 4校（村山4）
 - ・ 高等学校 1校（置賜1）
 - ・ 特別支援学校 4校（村山4）
 - ・ 授業開始繰り下げ
 - ・ 小学校 1校（村山1）

Ⅲ 県及び市町村の対応

1 市町村災害対策本部設置状況 (7/29 7:00 現在)

市町村名	設置日時	解除	市町村名	設置日時	解除
寒河江市	7/28 06:00		南陽市	7/28 13:00	
山形市	7/28 10:40		大江町	7/28 13:00	
村山市	7/28 11:30		西川町	7/28 13:30	
山辺町	7/28 11:30		庄内町	7/28 13:30	
朝日町	7/28 12:00		高畠町	7/28 13:40	
新庄市	7/28 13:15		白鷹町	7/28 13:40	
上山市	7/28 13:00		鶴岡市	7/28 13:45	
戸沢村	7/28 14:00		長井市	7/28 11:50	
大蔵村	7/28 15:20		天童市	7/28 13:30	
中山町	7/28 13:45		川西町	7/28 16:13	
河北町	7/28 16:00		大石田町	7/28 17:00	
飯豊町	7/28 18:30		酒田市	7/28 19:00	

2 災害ボランティア

7月28日午後9時30分に、山形県災害ボランティア支援本部が設置

以上

令和2年7月28日からの大雨に係る被害状況等について (県土整備部)

1 道路関係

● 孤立集落（県土整備部関係）（※ 孤立集落：全て解消）

- ① 寒河江市 幸生 土砂流出による 7/28 14:00（7/28 17:00 解消）
※一般国道458号の全面通行止めによる
- ② 西川町 弓張平 路面流水による 7/28 14:00（7/28 19:00 解消）
※一般国道112号の全面通行止めによる
- ③ 西川町 大井沢 土砂流出による 7/28 14:00（7/28 22:00 解消）
※主要地方道大江西川線の全面通行止めによる
- ④ 西川町 入間 土砂流出による 7/28 15:00（7/28 18:00 解消）
※一般県道小山海味線の全面通行止めによる
- ⑤ 村山市 山の内 土砂崩れによる 7/28 15:00（7/28 19:10 解消）
※主要地方道新庄次年子村山線の全面通行止めによる
- ⑥ 大蔵村 肘折 土砂流出及び道路欠壊による 7/28 14:00（7/29 9:00 解消）
※一般国道458号及び主要地方道戸沢大蔵線の全面通行止めによる
- ⑦ 南陽市 杓ノ沢 路面流水による 7/28 17:00（7/29 村道迂回により解消済み）
※主要地方道米沢南陽白鷹線の全面通行止めによる

● 通行規制状況

(箇所)

種別	全面通行止め (): 継続中	片側交互通行、 (): 継続中	合計 (): 継続中
高速道路	10 (2)		10 (2)
国管理道路	7 (3)		7 (3)
県管理道路	109 (91)	9 (6)	118 (97)
合計	126 (96)	9 (6)	135 (102)

● 規制箇所一覧

(1) 高速道路 10箇所 (解除8箇所) (※ ゴシック体：継続中)

No	路線名	場所	規制理由	規制内容
1	東北中央自動車道	東根 IC～東根北 IC (下り線)	雨のため	7/28 22:55～
2	東北中央自動車道	大石田村山 IC～尾 花沢 IC (上下線)	雨のため	7/28 9:30～
3	東北中央自動車道	南陽高畠 IC～かみ のやま温泉 IC (上下線)	雨のため	7/28 16:29～ 7/28 22:15 解除

4	東北中央自動車道	かみのやま温泉 IC ～山形上山 IC (上下線)	雨のため	7/28 14:08～ 7/28 22:15 解除
5	山形自動車道	山形蔵王 IC～山形 北 IC (上下線)	雨のため	7/28 12:00～ 7/28 20:20 解除
6	山形自動車道	寒河江 IC～西川 IC (上下線)	雨のため	7/28 15:02～ 7/28 21:00 解除
7	山形自動車道	西川 IC～月山 IC (上下線)	雨のため	7/28 12:09～ 7/29 6:30 解除
8	山形自動車道	湯殿山 IC～庄内あ さひ IC (上下線)	雨のため	7/28 12:40～ 7/29 6:30 解除
9	山形自動車道	庄内あさひ IC～鶴 岡 JCT (上下線)	雨のため	7/28 12:40～ 7/28 19:10 解除
10	日本海沿岸東北自 動車道	鶴岡西 IC～庄内空 港 IC	雨のため	7/28 12:40～ 7/28 19:10 解除

(2) 国直轄道路 5路線7箇所 (解除4箇所) (※ ゴシック体：継続中)

No	路線名	場 所	規制理由	規制内容 [迂回路]
01	113号	(南陽バイパス) 竹原交差点～落合 IC	路面冠水	7/28 12:09～ (全面)
02	112号	(大宝寺アンダー) 鶴岡市大宝寺町	路面冠水	7/28 12:30～ (全面) 7/29 0:00 解除
03	112号	西川町志津 (荒沢駐車場) ～湯殿山 IC	規制雨量超過	7/28 13:40～ (全面) 7/29 6:30 解除
04	47号	戸沢村猪ノ鼻～草薙	規制雨量超過	7/28 15:00～ (全面) 7/28 23:00 解除
05	47号	新庄市畑～戸沢村蔵岡	規制雨量超過	7/28 16:00～ (全面)
06	7号	鶴岡市堅苔沢	規制雨量超過	7/28 16:00～ (全面) 7/28 19:00 解除
07	13号	尾花沢市毒沢	路面冠水	7/29 3:30～ (全面)

(3) 県管理道路 118箇所

● 被害状況

県管理道路 27路線44箇所 (路肩欠損、法面崩壊、土砂流出等)

2 河川関係

(1) 一般被害箇所 41河川 44箇所

- ① 越水、溢水箇所 40箇所
 ② 内水被害 3箇所
 ③ 河岸欠損 1箇所

No	河川名	場 所	被害状況	対応状況	備 考
1	小鶴沢川	山辺町山辺	溢水	浸水解消済	農地冠水 床下浸水
2	月布川	大江町荻野	溢水	調査予定	農地冠水
3	市の沢川	大江町左沢	溢水	調査予定	農地冠水 家屋浸水
4	蟬田川	村山市杉島	溢水	調査予定	農地冠水
5	赤助川	村山市杉島	溢水	調査予定	農地冠水
6	小国沢川	村山市白鳥	溢水	調査予定	農地冠水
7	沢の目川	村山市本飯田	溢水	調査予定	床下浸水
8	田村川	村山市大久保甲	溢水	調査予定	農地冠水
9	樽石川	村山市稲下	溢水	調査予定	農地冠水
10	銅山川	大蔵村肘折	溢水	調査予定	家屋浸水
11	赤松川	大蔵村赤松	溢水	調査予定	農地冠水
12	松橋川	舟形町堀内	溢水	調査予定	農地冠水
13	角川	戸沢村角川	河岸欠損	調査予定	
14	市の沢川	戸沢村濁沢	溢水	調査予定	農地冠水
15	砂子沢川	戸沢村古口	溢水	調査予定	村道冠水
16	角間沢川	戸沢村蔵岡	溢水	調査予定	家屋浸水
17	京田川	鶴岡市関根	越水	調査予定	農地冠水 家屋被害不明
18	黒瀬川	鶴岡市後田	越水	調査予定	農地冠水 家屋被害不明
19	釣網川	酒田市 大沼新田	溢水	調査予定	農地冠水
20	本沢川	山形市長谷堂	溢水	浸水解消済	農地冠水 床下浸水
21	大門川	山形市下東山	溢水	浸水解消済	床下浸水
22	富神川	山形市門伝	溢水	浸水解消済	農地冠水 床下浸水

23	荒町川	上山市鶴脛町	溢水	浸水解消済	床下浸水
24	八幡堂川	上山市鶴脛町	溢水	浸水解消済	床下浸水
25	石子沢川	中山町長崎	溢水	浸水解消済	農地冠水 床下浸水
26	前川	上山市中山	溢水	浸水解消済	農地冠水 床下浸水
27	送橋川	朝日町下芦沢	溢水	調査予定	農地冠水
28	野呂川	山形市穂積	溢水	浸水解消済	農地冠水 床下浸水
29	樽川	天童市蔵増	溢水	浸水解消済	農地冠水 床下浸水
30	新堀川	中山町長崎	溢水	浸水解消済	農地冠水 床下浸水
31	田沢川	寒河江市慈恩寺	溢水	調査予定	家屋浸水
32	月布川	大江町左沢	溢水	調査予定	農地冠水 家屋浸水
33	月布川	大江町顔好	溢水	調査予定	農地冠水
34	月布川	大江町貫見	溢水	調査予定	農地冠水
35	法師川	河北町吉田	溢水	調査予定	農地冠水
36	古佐川	河北町谷地	溢水	調査予定	農地冠水
37	楨川	河北町田井	溢水	調査予定	農地冠水 家屋浸水
38	寺川	河北町溝延	溢水	調査予定	農地冠水
39	朝日川	朝日町太郎	溢水	調査予定	農地冠水
40	白水川	東根市長瀬	越水	調査予定	農地冠水 家屋浸水
41	蛭川	米沢市遠山町	溢水	現場注視	農地冠水
42	新内川	鶴岡市切添	内水被害	排水対応中	家屋浸水
43	青竜寺川	鶴岡市湯野沢	内水被害	排水対応中	農地冠水 家屋浸水
44	大旦川	村山市河島	内水被害	排水対応中	農地冠水

(2) 河川施設被害 9河川 9箇所

No	河川名	場 所	被害状況	対応状況	備 考
1	小鶴沢川	山辺町大寺	堤防浸食	応急対策依頼済土のう設置予定	災害復旧工事等による恒久対策予定
2	本沢川	山形市長谷堂	護岸損壊	応急対策依頼済土のう設置予定	災害復旧工事等による恒久対策予定
3	富神川	山形市門伝	護岸損壊	応急対策依頼済土のう設置予定	災害復旧工事等による恒久対策予定
4	石子沢川	中山町長崎	堤防浸食	応急対策依頼済土のう設置予定	災害復旧工事等による恒久対策予定
5	沢内川	戸沢村角川	護岸損壊	調査予定	農地冠水
6	織機川	南陽市漆山	護岸流出	仮応急予定	災害復旧工事等による恒久対策予定
7	吉野川	南陽市二色根	洗堀・家屋玄関流出	応急対策中袋詰玉石設置	災害復旧工事等による恒久対策予定
8	荒砥川	白鷹町滝野	河岸欠所	立入禁止措置	災害復旧工事等による恒久対策予定
9	立谷沢川	庄内町肝煎	堤防損壊	調査予定	国土交通省からの情報

(3) 直轄河川の氾濫発生情報（レベル5）

- ・ 7月29日0時10分に最上川中流の大石田町横山において氾濫が発生した。
- ・ 7月29日0時50分に最上川中流の大石田町大石田において氾濫が発生した。
- ・ 7月29日3時20分に最上川中流の大蔵村白須賀において氾濫が発生した

※なお、レベル5ではないが、大江町左沢の最上川において、家屋の浸水被害が発生している。

3 土砂災害関係 6箇所（山形市2、鶴岡市1、寒河江市1、村山市1、白鷹町1）

No	場 所	被害状況	対応状況 (応急復旧の見通し)	人的被害	物的被害等 (建物等)
01	山形市若木	がけ崩れ	応急対策未	なし	河川へ土砂流入
02	鶴岡市中清水	がけ崩れ	応急対策未	なし	斜面の変状
03	村山市大淀	がけ崩れ	応急対策未	なし	水路への土砂流入
04	山形市飯田	がけ崩れ	応急対策未	なし	過年度崩壊箇所の拡大
05	白鷹町下山	土石流	応急対策未	なし	建物への土砂流入
06	寒河江市白岩	がけ崩れ	応急対策未	なし	作業小屋被災

4 その他の被害等

○下水道施設 被害箇所 2件

No	施設名	場 所	被害状況	対応状況
01	尾花沢大石田幹線	大石田町	横山第1マンホールポンプ停止	復旧対応中
02	尾花沢大石田幹線	村山市	大久保マンホールポンプ停止	復旧対応中

7月27日からの大雨に係る健康福祉部関係施設の被災状況等について

1 県出先機関等

(1) 県立保健医療大学

- ・被害情報なし、7/28 臨時休講、7/29 通常授業

(2) こども医療療育センター庄内支所

- ・入口前道路（市道）冠水に伴う排水不良により外来診察室へ水の逆流現象あり、7/28 午後休診。7/29 通常診療

2 社会福祉施設等

(1) 特別養護老人ホーム「蓬仙園」、蓬仙園指定短期入所生活介護事業所 (上山市高野)

- ・裏山で土砂崩れがあり、入所者及び利用者全員が他施設等へ避難

(2) 認知症対応型通所介護「ケアステージおれんじ二色根」(南陽市二色根)

- ・吉野川沿いに位置し、利用者全員が系列の通所介護施設へ避難

(3) 認知症対応型共同生活介護「グループホームぬくもりの家」(南陽市柗塚)

- ・浸水の恐れがあるため、入所者全員が系列の介護老人保健施設へ避難

(4) 特別養護老人ホーム「万世園」(米沢市万世町)

- ・土砂災害警戒区域に位置し、ショートステイを含む全員が系列の障害者支援施設へ一時避難

(5) 就労継続支援A型、B型事業所「あめ・はる」(中山町長崎)

- ・事業所内が大雨の影響で床上浸水。利用者は、他事業所等で活動

以上