

7月25日からの大雨に関する第6回災害対策本部員会議

日時：令和6年7月28日（日）14：00

場所：県庁5階 502会議室

次 第

- 1 開 会
- 2 挨 拶
- 3 今後の気象の見通し
- 4 主な被害状況等の報告
- 5 今後想定される被災地支援について
- 6 知事の指示事項
- 7 閉 会

＜天気概況＞

梅雨前線が、華北から沿海州を通過して北日本にのびています。前線は29日にかけて北日本に停滞し、その後、30日にかけて東北地方をゆっくり南下するでしょう。前線に向かって暖かく湿った空気が流れ込み、山形県では大気の状態が不安定となる見込みです。

このため、山形県では前線や暖かく湿った空気の影響を受けるため、雷を伴って激しい雨が降り、大雨となる所があるでしょう。

＜防災事項＞

すでに記録的な大雨となっている所があるが、警報基準を大きく超えるような大雨が、30日にかけて続く見込み。河川の増水や氾濫、土砂災害、低い土地の浸水に**厳重に警戒**。29日夜遅くにかけて、落雷や突風、ひょうに注意。

山形県庄内	28日					29日				備考・関連する現象
	09-12	12-15	15-18	18-21	21-24	00-03	03-06	06-09	09-12	
大雨 (土砂災害)										土砂災害注意
雷										以後も注意報級 突風、ひょう
山形県最上	28日					29日				備考・関連する現象
	09-12	12-15	15-18	18-21	21-24	00-03	03-06	06-09	09-12	
大雨 (土砂災害)										土砂災害注意
雷										以後も注意報級 突風、ひょう

降り始め（23日19時）から28日11時までの総雨量

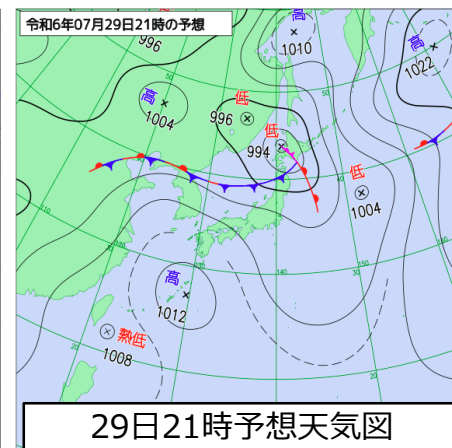
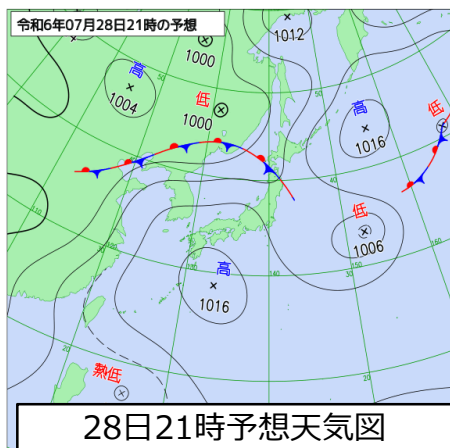
“]”は欠測等により統計に用いた資料が不足していることを表示します。

観測所名	総雨量
真空川差首鍋	476.0ミリ
新庄	424.5ミリ
最上町瀬見	418.0ミリ
酒田大沢	408.0ミリ]
最上町向町	344.5ミリ
酒田	305.5ミリ
金山	287.5ミリ

量的予想（雨）

【24時間降水量（多い所）、単位ミリ】

29日12時まで	30日12時まで
150	200



山形県の天気予報（7日先まで）									
2024年07月28日11時 山形地方気象台 発表									
日付	今日 28日(日)	明日 29日(月)	明後日 30日(火)	31日(水)	01日(木)	02日(金)	03日(土)	04日(日)	
山形県	雨時々止む	曇時々雨	曇一時雨	曇	晴時々曇	晴時々曇	晴時々曇	晴時々曇	
降水確率(%)	-/50/50	50/20/50/50	70	40	20	20	20	30	
信頼度	-	-	-	B	A	A	A	B	
山形 気温 (℃)	最高	31	32	33 (31~35)	31 (29~34)	33 (31~36)	35 (32~38)	34 (31~37)	33 (30~36)
	最低	-	25	25 (24~26)	23 (21~25)	22 (20~23)	23 (21~26)	23 (20~26)	24 (21~27)

7月25日からの大雨等の状況

※下線部は前回まとめ（7月27日11時00分現在）からの変更点

I 避難の状況

1 避難指示等状況 3市町村（7/28 10:00 時点）

市町村名	避難対象地区	避難種別	対象	解除時刻
遊佐町	22 地区	警戒レベル4 避難指示	931 世帯 2,266 人	7/27 09:00 (吹浦地区を除く)
鶴岡市	27 地区	警戒レベル4 避難指示	1,810 世帯 5,032 人	7/26 22:50 (由良地区除く)
	2 地区	警戒レベル5 緊急安全確保	21 世帯 63 人	7/26 22:50
鮭川村	22 地区	警戒レベル4 避難指示	498 世帯 1,490 人	

2 避難所開設状況 6市町村（7/28 10:00 時点）

市町村	現在の避難所開設数 (最大開設数)	現避難者数	最大避難者数	開設日時	閉鎖日時
酒田市	8 箇所 (51)	<u>82 人</u>		7/25 8:29	
金山町	— (1)	0 人	27 人	7/25 9:15	7/26 21:32
遊佐町	2 箇所 (10)	<u>46 人</u>	377 人	7/25 9:45	
真室川町	— (9)	0 人	176 人	7/25 9:48	7/27 08:30
鶴岡市	1 箇所 (11)	1 人	87 人	7/25 10:00	
新庄市	1 箇所 (6)	8 人	205 人	7/25 12:20	
庄内町	— (4)	0 人	37 人	7/25 14:40	7/27 09:30
戸沢村	<u>2 箇所</u>	<u>140 人</u>		7/25 13:20	
最上町	— (4)	0 人	38 人	7/25 13:55	7/26 17:20
大蔵村	— (4)	0 人	22 人	7/25 17:00	7/26 21:32
村山市	— (2)	0 人		7/25 16:28	7/26 03:40
鮭川村	<u>1 箇所 (2)</u>	5 人		7/25 11:30	
寒河江市	— (2)	0 人	21 人	7/25 17:30	7/26 05:20
三川町	— (2)	0 人	7 人	7/25 15:00	7/27 07:00
尾花沢市	— (4)	0 人	52 人	7/25 18:35	7/26 15:00
長井市	— (2)	0 人		7/25 19:15	7/25 22:45
山形市	— (1)	0 人	2 人	7/25 16:45	7/25 19:00
山辺町	— (1)	0 人	2 人	7/25 17:33	7/26 05:30
南陽市	— (3)	0 人	5 人	7/25 19:02	7/26 17:00
大石田町	— (3)	0 人	<u>13 人</u>	7/25 22:50	7/26 4:00
舟形町	— (5)	0 人	<u>47 人</u>	7/25 0:10	7/26 17:47
飯豊町	— (2)	0 人	<u>2 人</u>	7/25 19:39	7/26 2:16

3 災害救助法の適用状況 16市町村 (7/26 16:00時点)

市町村名	適用日時
酒田市	7/25 14:30
遊佐町	7/25 14:30
鶴岡市	7/25 19:20
最上町	7/25 19:20
真室川町	7/25 19:20
新庄市	7/25 22:30
寒河江市	7/25 22:30
村山市	7/25 22:30
尾花沢市	7/25 22:30
金山町	7/25 22:30
大蔵村	7/25 22:30
鮭川村	7/25 22:30
戸沢村	7/25 22:30
庄内町	7/25 22:30
舟形町	7/26 16:00
三川町	7/26 16:00

II 被害状況

1 人的被害

死者 1 人

軽傷 1 人 (舟形町 1)

※「5 土砂災害」に記載の住民

行方不明者 2 人

2 建物被害

<住家>

市町村	全壊	半壊	一部破損	床上浸水	床下浸水	計	摘要
鶴岡市				7	11	18	
酒田市				70	218	288	
新庄市				5	21	26	
上山市					1	1	
尾花沢市		1			2	3	
大石田町					4	4	
最上町				1	6	7	
舟形町	1					1	
真室川町	1		2	11	25	39	
大蔵村				3		3	
鮭川村			1			1	
三川町					2	2	
庄内町					18	18	
計	2	1	3	97	308	411	

<非住家>

市町村	浸水被害	摘要
鶴岡市	8	
尾花沢市	3	
大石田町	2	
金山町	1	
真室川町	13	小屋等
飯豊町	1	
三川町	2	
庄内町	24	
計	54	

3 道 路

(1) 県管理道路【7/28 8:00 現在】

<通行規制> 51箇所（今回の大雨中の規制累計 107箇所）
 全面通行止 48箇所（今回の大雨中の規制累計 104箇所）

No.	路線名	場所	規制理由	規制内容	備考
1	国道 344 号	真室川町大字 差首鍋	雨量規制 土砂流出	全面通行止 7/25 9:00～	
2	西郡居口線	鮭川村深沢～ 西郡	冠水	全面通行止 7/25 12:15～	
3	新庄鮭川戸沢 線	鮭川村庭月～ 戸沢村松坂	連続雨量 150mm 越え	全面通行止 7/25 14:50～	
4	曲川新庄線	鮭川村大芦沢 ～居口	連続雨量 150mm 越え	全面通行止 7/25 14:50～	
5	国道 458 号	新庄市升形 (石神橋)	冠水	全面通行止 7/25 15:00～	
6	新庄長沢尾花 沢線	舟形町長沢	連続雨量 150mm 越え	全面通行止 7/25 16:00～	
7	最上小野田線	最上町富沢～ 郡界	連続雨量 150mm 越え	全面通行止 7/25 17:00～	
8	平田鮭川線	鮭川村段ノ下	冠水	全面通行止	
9	神田川口線	戸沢村神田 (古川橋)	古川橋冠水 の恐れ	全面通行止 7/25 16:15～	
10	西郡居口線	鮭川村曲川字 丸森(丸森橋)	冠水土砂崩 れ	全面通行止 7/25 14:05～	
11	国道 458 号	鮭川村左道	土砂流出通 行不可	全面通行止 7/25 15:04～	
12	最上西公園線	最上町大堀 (白山橋)	冠水の恐れ	全面通行止 7/25 15:00～	
13	国道 112 号 (旧道)	西川町大字志 津地内	連続雨量超 過 土砂流出	全面通行止 7/25 17:00～	
14	大石田畑線	大石田藁口～ 大浦	異常気象時 雨量	全面通行止 7/25 18:00～	
15	白滝宮宿線	朝日町大字白 滝～立木	異常気象時 雨量、倒木	全面通行止 7/25 19:00～	

No.	路線名	場所	規制理由	規制内容	備考
16	国道 344 号	八幡総合支庁 ～郡界	土砂崩れ	全面通行止 7/25 9:15～	
17	酒田遊佐線	吉出	土砂流出	全面通行止 7/25 10:00～	
18	菅野代堅苔沢 線	R7～五十川北 隧道	土砂崩れ	全面通行止 7/25 10:35～	
19	鳥海公園吹浦 線	吹浦	雨量超過	全面通行止 7/25 13:00～	
20	鳥海公園青沢 線	大台野	雨量超過	全面通行止 7/25 13:00～	
21	杉沢南鳥海停 車場線	杉沢	土砂崩れ	全面通行止 7/25 13:00～	
22	菅里直世下野 沢線	洗沢橋	路肩崩落	全面通行止 7/25 14:30～	
23	鳥海公園青沢 線	草津	土砂崩れ	全面通行止 7/25 16:45～	
24	田沢下新田線	地見興屋～小 林	事前規制	全面通行止 7/25 18:00～	
25	大石田畑線	舟形町実栗屋	雨量超過	全面通行止 7/25 20:30～	
26	芦沢停車場実 栗屋線	舟形町実栗屋	雨量超過	全面通行止 7/25 20:30～	
27	鳥海公園青沢 線	升田	道路欠損	通行止 7/25 17:00～	
28	国道 344 号	宮町アンダー	冠水	全面通行止 7/25 22:20～	
29	大石田畑線	大蔵村赤松～ 舟形町堀内	土砂崩れ	全面通行止 7/26 02:00～	
30	酒田鶴岡線	錦町	冠水	全面通行止 7/26 02:20～	
31	大石田名木沢 線	尾花沢市名木 沢	土砂流出	全面通行止 7/26 04:30～	
32	新庄長沢尾花 沢線	尾花沢市寺内	土砂流出	全面通行止 7/26 04:30～	
33	戸沢大蔵線	角川アンダー	冠水恐れ	全面通行止 7/25 17:30～	
34	曲川新庄線	鮭川村京塚	土砂崩れ	全面通行止 7/26 0:00～	
35	大石田畑線	大蔵村大字清 水（稲沢）	土砂崩れ	全面通行止 7/26 0:15～	
36	新庄鮭川戸沢 線	鮭川村曲川	法面崩壊	全面通行止 7/26 5:40～	
37	平田鮭川線	坂本	土砂崩れ	全面通行止 7/26 10:45～	
38	木地山九野本 線	長井市木地山 地内	雨量超過の ため	全面通行止 7/25 17:00～	7/29 10:00 解除見込

No.	路線名	場所	規制理由	規制内容	備考
39	国道 344 号	真室川町差首鍋	スノーシェッド付近擁壁倒壊 (全面通行止め区間内)	全面通行止 7/25 9:00～	
40	大石田畑線	大蔵村大字清水(比良)	土砂崩れ	全面通行止 7/26 00:15～	
41	新庄鮭川戸沢線	鮭川村曲川	路肩欠損	全面通行止 7/26 6:30～	
42	新庄鮭川戸沢線	鮭川村曲川	路肩欠損	全面通行止 7/26 6:40～	
43	新庄鮭川戸沢線	鮭川村曲川	道路陥没	全面通行止 7/26 6:47～	
44	国道 458 号	大蔵村大字升玉	土砂崩れ	全面通行止 7/26 3:00～	
45	新庄長沢尾花沢線	尾花沢市大字南沢	道路破損	全面通行止 7/26 17:00～	
46	新庄次年子村山線	舟形町富田～舟形町堀内	路面冠水	全面通行止 7/26 2:00～	
47	国道 345 号	山寺～相沢	酒田市排水作業のため	全面通行止め 7/26 22:30～	
48	神田川口線	鮭川村向居～戸沢村松坂	路肩崩壊	全面通行止め 7/27 14:00～	

その他通行規制 3箇所

No.	路線名	場所	規制理由	規制内容	備考
1	升田観音寺線	草津	道路欠損	片側交互通行 7/25 16:45～	
2	尾花沢最上線	尾花沢市大字市野々	路肩欠損	片側交互通行 7/27 16:00～	
3	余目温海線	松嶺こ線橋	歩道崩落	歩道全面通行止 7/26 13:20～	

(2) 国管理道路・高速道路【7/28 8:00 現在】

<通行規制> 全面通行止 5箇所 (今回の大雨中の規制累計 20箇所)

No.	路線名	場所	規制理由	規制内容	備考
1	国道 47 号	最上郡最上町鶴杉地内～新庄市鳥越 L=約 14.5km	土砂流入冠水	全面通行止 7/25 12:40～	
2	国道 47 号	最上郡戸沢村古口猪鼻～草薙 L=約 8.0km	雨量超過	全面通行止 7/25 14:55～	
3	国道 47 号	新庄市畑～最上郡戸沢村蔵岡 L=約	雨量超過 道路冠水	全面通行止め 7/25 17:15～	

No.	路線名	場所	規制理由	規制内容	備考
		4.3km			
4	日本海東北道 (上下)	遊佐鳥海 IC～遊 佐菅里 IC	路面異常 路面陥没	全面通行止め 7/25 11:00～	
5	国道13号	尾花沢市大字毒沢 字川原子～新庄市 大字鳥越 L = 4.9km	法面崩落の ため	全面通行止め 7/25 23:20～	

4 河川

(1) 県管理河川 【7/28 8:00 現在】

<一般被害>

被害箇所：21河川 34箇所

(越水：3河川 3箇所、溢水：17河川 27箇所、破堤：2河川 4箇所)

区分	地域	河川数	箇所数	河川名(箇所名)
越水	庄内	3	3	京田川(鶴岡市藤島関根) 1箇所、●月光川(遊佐町吉出野添) 1箇所、牛渡川(遊佐町直世) 1箇所
溢水	最上	10	15	●鮭川(真室川町大沢) 2箇所、安楽城小国川(真室川町大沢) 1箇所、三の滝川(真室川町川ノ内) 1箇所、野口川(戸沢村松坂) 1箇所、鍋倉川(新庄市昭和) 2箇所、●曲川(鮭川村中渡) 2箇所、曲川(鮭川村曲川) 2箇所、升形川(新庄市金沢) 1箇所、沼前川(鮭川村佐渡) 1箇所、金堀沢川(新庄市升形) 1箇所、杉の入沢川(最上町月楯) 1箇所
	庄内	7	12	荒瀬川(酒田市上青沢) 1箇所、●荒瀬川(酒田市大蔵) 1箇所、●荒瀬川(酒田市常禅寺) 1箇所、荒瀬川(酒田市大豊田) 2箇所、●京田川(鶴岡市三和・庄内町千本杉) 1箇所、●日向川(酒田市穂積) 1箇所、山田川(遊佐町吉出) 1箇所、●藤島川(鶴岡市藤島) 1箇所、黒瀬川(鶴岡市富沢) 1箇所、黒瀬川(鶴岡市昼田) 1箇所、境川(酒田市横代) 1箇所
破堤	最上	1	3	新田川(新庄市角沢) 1箇所、新田川(新庄市本合海) 2箇所
	北村山	1	1	野尻川(尾花沢市寺内) 1箇所

●：家屋浸水あり(詳細調査中)

<施設被害> 詳細調査中

被害箇所：10河川 14箇所

酒田市：荒瀬川(護岸損壊 2箇所)

鶴岡市：五十川(護岸損壊 2箇所)、青龍寺川(護岸損壊 1箇所)、大山川(護岸損壊 1箇所)

温俣川(護岸損壊 1箇所)

庄内町：山造川（護岸損壊 1 箇所）
 遊佐町：山田川（護岸損壊 1 箇所）
 新庄市：新田川（堤防決壊 3 箇所）
 尾花沢市：野尻川（堤防決壊 1 箇所）
 飯豊町：萩生川（河岸侵食 1 箇所）

（2）国管理河川 【7/28 8:00 現在】

＜一般被害＞

区分	地域	箇所数	河川名（箇所名）
越水	最上	1	最上川（戸沢村蔵岡）1 箇所
		1	鮭川（戸沢村津谷）1 箇所

5 土砂災害 【7/28 8:00 現在】

被害箇所 17 箇所

No	場 所	被害状況	対応状況 (応急復旧の見通し)	人的被害	物的被害等 (建物等)
1	鶴岡市山五十川 <small>(土砂災害警戒区域名:山崎)</small>	がけ崩れ	なし	なし	なし
2	尾花沢市大字銀山新畑 <small>(土砂災害警戒区域名:銀山南部-3)</small>	がけ崩れ	確認中	なし	建物（空き旅館）への土砂流入
3	舟形町舟形 <small>(土砂災害警戒区域名:舟形-2)</small>	がけ崩れ	確認中	治療中	民家への被害あり。道路通行止め（国道13号）
4	鮭川村大字京塚字府の宮 <small>(土砂災害警戒区域名:新道)</small>	がけ崩れ	確認中	なし	民家へ被害あり。その他被害確認中。
5	鮭川村大字京塚下牛潜 <small>(土砂災害警戒区域名:下牛潜-1)</small>	がけ崩れ	確認中	なし	民家への被害あり。
6	最上町大堀（瀬見温泉）	がけ崩れ	確認中	なし	民家へ被害あり。町道通行止め。その他被害確認中。
7	真室川町差首鍋 <small>(土砂災害警戒区域名:滝ノ上-1)</small>	がけ崩れ	確認中	なし	なし
8	鮭川村京塚上牛潜 <small>(土砂災害警戒区域名:上牛潜-1)</small>	がけ崩れ	確認中	なし	なし
9	酒田市下黒川 <small>(土砂災害警戒区域名:下黒川-1)</small>	がけ崩れ	確認中	なし	民家へ被害あり。
10	酒田市下黒川 <small>(土砂災害警戒区域名:下黒川-2)</small>	がけ崩れ	確認中	なし	民家へ被害あり。
11	酒田市生石 <small>(土砂災害警戒区域名:滝野沢-3)</small>	がけ崩れ	確認中	なし	なし
12	酒田市生石 <small>(土砂災害警戒区域名:滝野沢-4)</small>	がけ崩れ	確認中	なし	なし

13	酒田市石鉢山 (土砂災害警戒区域名:本宮1)	がけ崩れ	確認中	なし	民家へ被害あり。
14	村山市大淀 (土砂災害警戒区域名:大淀-1)	がけ崩れ	確認中	なし	なし
15	鮭川村大字中渡 (土砂災害警戒区域名:温泉)	がけ崩れ	確認中	なし	民家へ被害あり。
16	戸沢村大字松阪 (土砂災害警戒区域名:向松阪沢)	土石流	確認中	なし	民家へ被害あり。
17	戸沢村大字松阪	流木溜まり	確認中	なし	なし(可能性あり)

※3の民家への被害により、足を挟まれた住民(1名)がいたが、救助され、容体は安定。
(7/26 5:30頃、県立新庄病院からDMAT1チームが出動。)

6 上水道施設 断水4市町村【7/28 10:00時点】

市町村名	地区	戸数	被害状況	復旧見込	備考
酒田市	大沢地区(大蔵、上青沢、北青沢、下青沢、常禅寺)	252戸	断水 7/25 13:20~	未定	●漏水のため ○給水活動一部実施(常禅寺地区のみ。その他の地区については自衛隊による飲料水輸送を実施)
	中野俣地区	11戸	断水 7/26 3:30~	未定	●谷地田橋落橋(添架管)のため ○給水活動中
真室川町	差首鍋地区	5戸	断水 7/25 16:00~	7/28に仮復旧予定	●配水管破損のため ○給水活動中
鮭川村	芦沢地区	48戸	断水 7/26 0:00~	未定	●添架管破損のため ○給水活動中
	曲川地区	70戸	断水 7/26 2:00~	未定	●配水管破損のため ○給水活動中
	鮭川地区	1,014戸	断水 7/26 1:00~	未定	●配水管破損のため ○給水活動中
戸沢村	蔵岡地区	2施設	断水 7/26 5:30~	7/29に仮復旧予定	●配水管破損のため ○給水先の工場が稼働停止中のため、給水活動予定なし

凡例：●要因、○応急給水活動状況

7 停電 (7/28 10:00時点)

市町村	対象戸数
酒田市(大蔵、北青沢、常禅寺、竹田、中牧田)	約700戸
舟形町(長沢)	約10戸
真室川町(差首鍋、平岡)	10戸未満
大蔵村(赤松、南山)	約20戸
鮭川村(佐渡、川口)	約40戸

戸沢村（蔵岡、古口）	約 80 戸
合計	約 860 戸

8 通信設備等の状況 【7/28 10:00 時点】

○一部エリアで携帯電話が使えない市町村

事業者	対象市町村
NTT ドコモ	酒田市
KDDI	酒田市
ソフトバンク	酒田市、最上町、真室川町、鮭川村
楽天モバイル	酒田市

9 孤立集落の発生状況 【7/27 11:00 現在】※すべて孤立解消

・酒田市大沢地区

自衛隊が地区に到着。住民が在宅避難を行い、人的被害がないことを確認。

⇒7月26日に救助活動終了。道路は通行可能となり、孤立状態解消。

断水。停電。（一部住民は自ら希望して地区に残っており、食事等は自衛隊と市が提供。）

・戸沢村蔵岡地区

県消防防災ヘリ「もがみ」により、住民8名を救助。また自衛隊捜索活動隊が27名を救助。戸沢学園に避難。（※4名が自らの希望して地区に残っている）

⇒7月26日に救助活動終了。7/27の朝に水が引いて孤立状態解消。

停電。携帯電話は使用可能。

・戸沢村向松坂地区

海上保安庁のヘリにより、住民2名を救助。（孤立解消）

・鮭川村曲川地域

消防本部地上隊の道路啓開により住民7名を救助。（孤立解消）

10 農林水産業（詳細調査中）【7/27 17:00 現在】

被害種別	被害数量 ### ha	被害額 (百万円)	内訳	被害発生地域
農作物等	調査中	0		
穀物・いも・豆類			水稲・大豆の浸水・冠水・土砂流入	上山市、中山町、村山市、東根市、尾花沢市、大石田町、真室川町、鮭川村、戸沢村、南陽市、川西町、長井市、飯豊町、鶴岡市、酒田市、庄内町
野菜			枝豆・にら・ねぎ・オクラ・アスパラガス・きゅうり、ピーマン・トマト・シシトウの浸水・冠水	河北町、東根市、新庄市、最上町、真室川町、川西町、白鷹町、飯豊町、鶴岡市、酒田市、庄内町
果樹			りんご・ぶどう・日本なし・西洋なし・もも・おうとうの浸水・冠水	天童市、村山市、東根市、朝日町、酒田市
花き			りんどう・菊・トルコギキョウの浸水	新庄市、酒田市、庄内町
樹体			ぶどう・日本なしの枝折れ・倒木	朝日町、酒田市
その他			子実用トウモロコシの浸水	舟形町
施設	0	0		
パイプハウス等			農業用ハウスの浸水	酒田市、庄内町
その他農業施設			果樹棚の倒壊 カントリーエレベーターへの浸水	朝日町、庄内町
畜産関係施設			畜舎への浸水	新庄市、最上町、鮭川村、酒田市、庄内町
水産関係	0	0		
水産物			養殖施設の水没による養殖魚の流出 水路の閉塞による養殖魚のへい死	遊佐町、最上町
水産関係施設			サケふ化施設等の水没	遊佐町
農地・農業用施設	0	0		
農地			水田・畑の法面崩落・土砂流入	大江町、尾花沢市、 南陽市
農業用施設			水路の閉塞・土砂堆積・ 法面崩落 農道の法面崩落・ 洗堀 揚水機場の水没等	大江町、 朝日町 、尾花沢市、 南陽市 、 高島町 、 長井市 、小国町、 飯豊町 、鶴岡市、酒田市、庄内町、遊佐町
森林関係	0	0		
治山施設			林地の山腹崩壊	尾花沢市、舟形町、真室川町
林道施設	箇所		路面洗堀、土砂流出、法面崩落、水路閉塞、路肩欠壊	上山市、西川町、大江町、村山市、大石田町
合計		0		27 市町村

1 1 学校等 【7/28 10:00時点】

(1) 施設被害

【小学校】

- ① 金山町立金山小学校（金山町）
 - ・裏山で土砂崩れが発生し、プールに土砂等が流入
- ② 真室川町立真室川あさひ小学校（真室川町）
 - ・敷地全体が冠水（校舎への浸水はなし）。被害状況を確認中。
※7月26日（金）17時現在 水は引いている。

【高等学校】

- ① 県立酒田光陵高等学校（酒田市）
 - ・光陵会館1階屋内テニスコートに浸水
※7/25(木)13時現在 水は引いている。
- ② 県立山形工業高等学校（山形市）
 - ・落雷により自動火災報知設備が損傷し、一部機能不全の状態
- ③ 県立新庄北高等学校（新庄市）
 - ・落雷により受電設備が損傷し、電気設備全てが機能不全の状態
- ④ 県立新庄神室産業高等学校（新庄市）
 - ・落雷により実習室（独立建物）の自動火災報知設備が損傷し、機能不全の状態
- ⑤ 県立庄内農業高校（鶴岡市）
 - ・機械実習室（独立建物）、車庫が浸水
 - ・果樹園内のハウスが損壊
- ⑥ 県立山形東高校（山形市）
 - ・落雷により消火栓起動装置が損傷し、機能不全の状態

【私立高等学校】

（施設被害）

- ・酒田南高等学校 スクールバスが浸水により故障

【特別支援学校】

- ① 県立新庄養護学校（新庄市）
 - ・敷地内道路が一部損壊
 - ・グラウンドに土砂が流入
- ※その他 県立高校3校、県立特別支援学校3校で雨漏り発生

【専門学校】

(施設被害)

- ・酒田調理師専門学校 女子更衣室からの雨漏り

【その他】

- ① 児童遊戯施設 1 箇所 (鶴岡市)
床上浸水
- ② 保育所 1 箇所 (酒田市)
床上浸水及び園庭フェンス破損、断水 (7/27 まで休園予定)
- ③ 保育所 1 箇所 (遊佐町)
床下浸水
- ④ 保育所 1 箇所 (舟形町)
断水 (給水車で対応し、給食提供あり)
- ⑤ 保育所 1 箇所 (鶴岡市)
床上浸水
- ⑥ 放課後児童クラブ 1 箇所 (酒田市)
床下浸水 (物置小屋)
- ⑦ 放課後児童クラブ 1 箇所 (酒田市)
断水 (給水車を要請)

1 2 病院関係 【7/28 10:00 現在】

- ・7/25 こころの医療センターで、停電のため外来診療を制限。17:10 にネットワーク復旧し、26 日は通常どおり診療を実施。
- ・県立新庄病院では、7/26、07:45、大雨関連患者に対応できるよう、一般の外来診療の縮小、予定手術の一部延期を決定。
7/27 10:00 時点で大雨関連患者 5 名 (2 名、入院 3 名帰宅) を受入れ。
7/26 18:00 に通常の診療体制に復帰。

1 3 公営住宅

○県営住宅 被害箇所 3 箇所

- | | |
|-----------------|--|
| 県営若葉東アパート (新庄市) | 1 階階段室、平屋物置、ポンプ室等浸水、
揚水ポンプ停止のため断水 (26 日 15:30 復旧) |
| 県営大西町アパート (鶴岡市) | 落雷による停電 (25 日 19:50 復旧確認) |
| 県営遊佐アパート (遊佐町) | 1 階階段室、平屋物置、ポンプ室等浸水、
揚水ポンプ停止のため断水 (26 日 15:00 復旧) |

1 4 災害廃棄物仮置場の設置状況【7/28 10:00 時点】

- ① 遊佐町 設置場所 2 箇所：サンスポーツランド遊佐駐車場、あぼん西浜南側
開設期間 7 月 27 日 (土) から 9 : 00 ~ 16 : 00
- ② 鶴岡市 設置場所 1 箇所：鶴岡市藤島体育館 北側芝生広場駐車場

開設期間 7月27日(土)から 9:00~16:00

③ 酒田市 設置場所 3箇所：広栄町資源ステーション北側、旧酒田工業高校跡地、
一條コミュニティーセンター敷地

開設期間 7月28日(日) 13:00~16:00

7月29日(月)以降 9:00~16:00

④ 庄内町 設置場所 1箇所：立川複合拠点施設北側駐車場

開設期間 7月28日(日)から 9:00~16:00

⑤ 新庄市 設置場所 1箇所：旧新庄工業高校跡地

開設期間 7月28日(日)から 9:00~16:00

⑥ 大蔵村 設置場所 1箇所：大蔵村野球場サブグラウンド

開設期間 7月27日(土) 13:00~16:00

7月28日(日) 9:30~12:00 13:00~16:00

⑦ 鮭川村 開設場所 1箇所：旧鮭川中学校跡地

開設期間 7月29日(月)から 9:00~16:00

⑧ 戸沢村 開設場所 3箇所：生涯学習センターグラウンド、旧古口小学校跡地、
旧角川小中学校グラウンド

開設時間 7月27日(土)から 昼間受入

15 その他

○建物浸水等被害 33社(4市4町2村)

小売業・ 卸業	飲食業	製造業	建設業	宿泊業	サービス業・ その他
5社	3社	8社	5社	6社	6社

※「サービス業・その他」には、観光立寄施設を含む

○県立自然博物館(西川町大字志津)敷地内の遊歩道や登山道が複数箇所で見損し、一部通行止め

Ⅲ 交通への影響（7月25日～）

（1）鉄道

【7月28日】

◇山形新幹線 区間運休（山形駅～新庄駅間） 当面の間運休

◇奥羽本線 区間運休（村山駅～院内駅間） 当面の間運休

※一部区間で点検作業ができず、運転再開見込みは立っていない

◇羽越本線 特急列車 区間運休（酒田駅～秋田駅）：2本

普通列車 区間運休（酒田駅～羽後本荘駅）

※12時頃から全区間で運転を再開予定

快速 羽越線 100周年記念号 運休

◇陸羽東線 区間運休（鳴子温泉～新庄駅） 当面の間運休

◇陸羽西線（代行バス） 当面の間運休

【路線等被害状況】

◇奥羽本線 舟形～芦沢間 のり面崩壊

Ⅳ 県及び市町村等の対応

1 山形県災害対策本部（7月25日13時05分設置）

7/25 15:00 第1回災害対策本部員会議

7/25 19:30 第2回災害対策本部員会議

7/26 03:30 第3回災害対策本部員会議

7/26 10:30 第4回災害対策本部員会議

7/26 16:00 第5回災害対策本部員会議

2 市町村災害対策本部設置状況 11市町村

市町村名	設置日時	廃止	市町村名	設置日時	廃止
遊佐町	7/25 9:00		酒田市	7/25 9:00	
真室川町	7/25 9:20		鶴岡市	7/25 10:00	
戸沢村	7/25 11:35		鮭川村	7/25 13:00	
新庄市	7/25 14:40		三川町	7/25 15:00	
庄内町	7/25 15:20		大蔵村	7/25 16:30	
舟形町	7/25 23:40	7/26 21:32	最上町	7/25 13:15	
河北町	7/26 07:00	7/26 11:48			

3 自衛隊への災害派遣要請

- ・酒田市内における孤立地域等の救助救援活動（7月25日15時33分実施）
- ・戸沢村内における救助救援活動（7月26日0時26分）

4 災害ボランティア関係

【県】山形県災害ボランティア支援本部設置 (7/25 13:05)

7/26 13:30 第1回災害ボランティア支援本部会議

7/27 16:30 第2回災害ボランティア支援本部会議

【市町村】

(1) 災害ボランティアセンターの設置状況

市町村名	設置日時	廃止	市町村名	設置日時	廃止
戸沢村	7/26 8:30	-	遊佐町	7/26 18:00	
鮭川村	7/26 確認中		酒田市	7/27 確認中	

(2) 災害ボランティアセンターの活動状況

市町村名	ボランティア受入状況等	活動状況	
戸沢村	活動準備中 (7/30 活動開始予定) ボランティア募集中 (事前登録制)	7/30 活動予定	
		期間	
		団体	
		個人	
遊佐町	運営体制準備中 ボランティア募集は未実施	調整中	
		期間	
		団体	
		個人	
鮭川村	活動準備中 ボランティア募集準備中 (7/29 募集開始予定)	調整中	
		期間	
		団体	
		個人	
酒田市	活動準備中 (7/30、31、8/1、2 活動予定) ボランティア募集中 (事前登録制)	7/30 活動予定	
		期間	
		団体	
		個人	

5 DMAT出動

○舟形町舟形地内で発生した土砂災害について、最上広域市町村圏事務組合消防本部からDMAT 1チームの派遣要請があり、県立新庄病院に派遣依頼し、DMAT 1チームが7月26日5時30分頃に出動。県立新庄病院へ同日6時27分頃に患者を搬送。(患者の容体は安定。)

- 7月 27 日 (土)、戸沢村の避難所 2 か所へ県立新庄病院DMA T 1 チームを派遣し、9 時頃から救護活動を実施。
- 7月 28 日 (日)、酒田市の避難所 (複数箇所) へ日本海総合病院DMA T 2 チームを派遣し、11 時 30 分頃から救護活動を実施予定。

6 保健師の派遣

- 戸沢村の避難所 (戸沢学園) の長期化が見込まれることから、7月 29 日 (月) までは最上保健所で対応するものの、30 日 (火) 以降は村山保健所と置賜保健所から保健師を派遣する方向で調整中。

7 最上川の水位上昇に係る対応

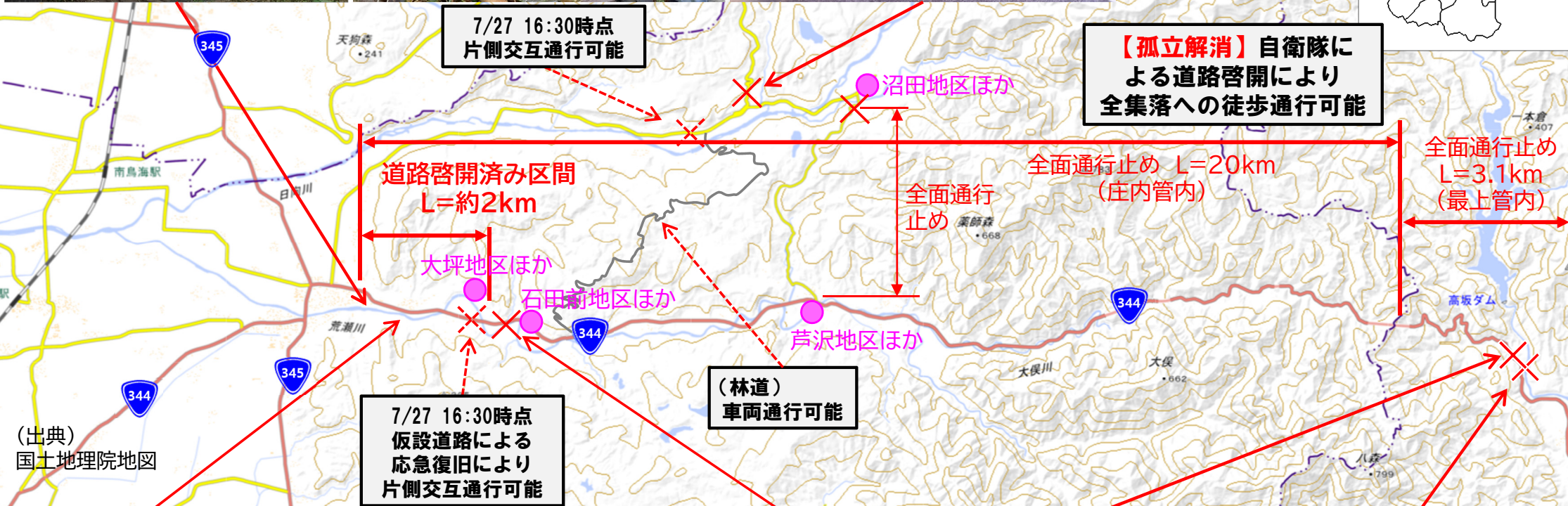
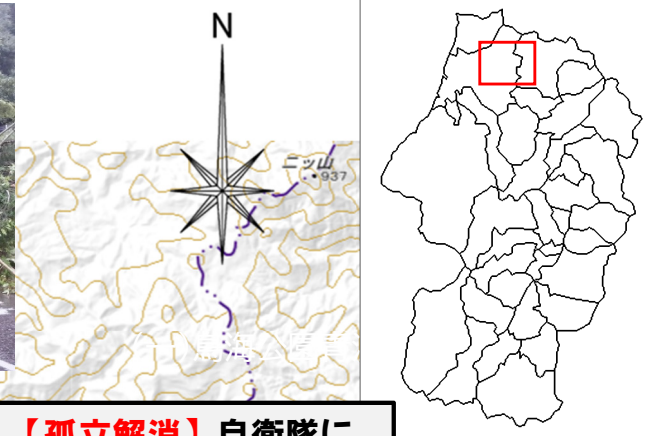
酒田市では、最上川右岸の 11,218 世帯 16,283 人に緊急安全確保を発出

8 その他

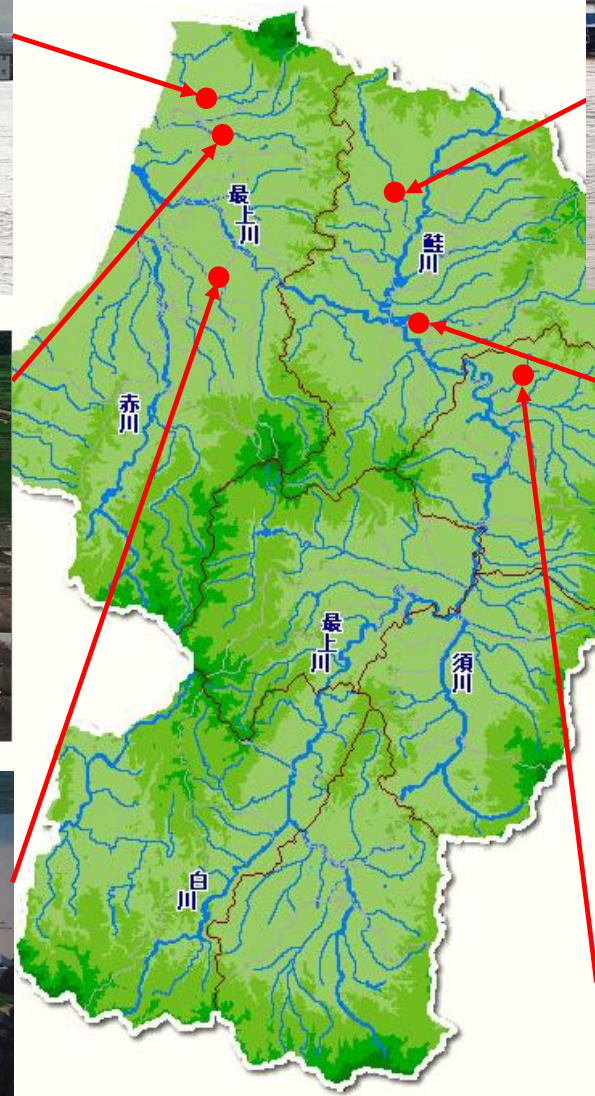

- 災害救助法適用市町村等に対する説明会の開催 (予定)
 - ・住家被害認定調査・罹災証明書交付 (7/28)
 - ・災害救助法全般 (7/30)
- 日本赤十字社山形県支部による支援活動
 - ・7/26 庄内町に救援物資 (毛布、タオルケット、緊急セット) を搬送
- 農林水産業関係
 - ・「農作物の大雨・浸冠水等に関する技術対策」について、関係団体 (JA 等) に情報提供、及び農業情報サイト「やまがたアグリネット (あぐりん)」で情報発信 (令和 6 年 7 月 26 日)
 - ・山形県農林水産部災害対策会議を開催 (令和 6 年 7 月 26 日)
 - ・農林水産部農政企画課及び各総合支庁産業経済部農業振興課に「令和 6 年 7 月 25 日からの大雨による農作物等被害に関する農林水産関係総合相談窓口」を設置 (令和 6 年 7 月 29 日～)
- 義援金の受付等
 - ・7月 29 日 (月) 12 時から県庁ロビー、各総合支庁、県立図書館、文翔館、やまぎん県民ホール及び山形県アンテナショップ「おいしい山形プラザ (東京都内)」に募金箱を設置し、義援金の受付を開始。
 - ・加えて、今後、金融機関等との調整が整ったあとに、専用の銀行口座を各行に開設し、振込による義援金の受付を開始予定。
- 大雨被害特別金融相談窓口の設置 (7/26)
 - ・令和 6 年 7 月 26 日 (金) から当面の間、産業労働部商業振興・経営支援課内に「大雨被害特別金融相談窓口」を設置し、面談又は電話により各種相談に対応
- 山形県商工業振興資金 (経営安定資金第 4 号) の対象となる災害の指定
 - ・災害救助法の適用を受けた市町村を対象に、令和 6 年 7 月 25 日からの大雨による災害を指定 (指定期間：令和 6 年 7 月 26 日から令和 7 年 3 月 31 日まで)

国道344号及び荒瀬川の被災状況【R6.7.28 8:00時点】

国土整備部



河川の被災状況について





日本なし 冠水・浸水、樹体及び棚施設の倒壊
(酒田市本楯 7/25)



コントリーエレベーターの浸水
(酒田市竹田 7/25)



水稲 冠水
(戸沢村岩清水 7/25)



にら 浸水
(真室川町平岡 7/25)



ねぎ 浸水
(真室川町木ノ下 7/25)



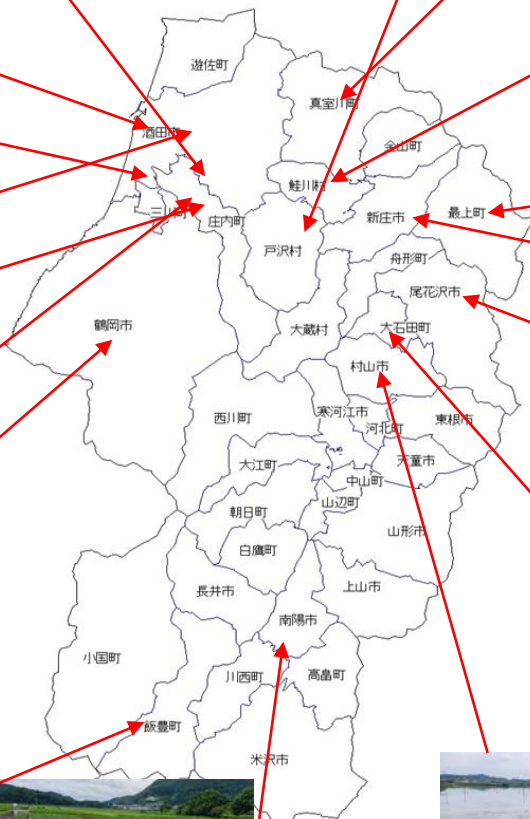
大豆 浸水 (酒田市三本柳 7/25)



ビニールハウスの浸水
(酒田市本楯 7/25)



畜舎の浸水
(庄内町古関 7/26)



水稲 冠水 (鮭川村上大淵 7/25)



アスパラガス 浸水
(最上町野頭 7/25)



にら 浸水 (新庄市泉田 7/25)



水稲・大豆等 冠水・浸水
(庄内町落合 7/26)



水稲 冠水
(大石田町横山 7/26)



水稲 冠水
(尾花沢市芦沢 7/26)



水稲・大豆等 冠水・浸水
(鶴岡市榎 7/26)



水稲 土砂流入
(飯豊町椿 7/26)



水稲・大豆 浸水 (南陽市川樋 7/26)



水稲 冠水
(村山市河島 7/26)



おうとう、もも 浸水
(村山市河島 7/26)



西通揚水機場 浸水(遊佐町 7/26)



下野沢揚水機場 浸水(遊佐町 7/26)




遊佐幹線用水路
土砂堆積(遊佐町 7/26)



山谷農道
法面崩落(酒田市 7/25)



北楯大堰用水路 法面崩落
土砂堆積(庄内町 7/26)



日向川頭首工 流木 土砂堆積(酒田市 7/26)



藤塚揚水機場 浸水(酒田市 7/26)




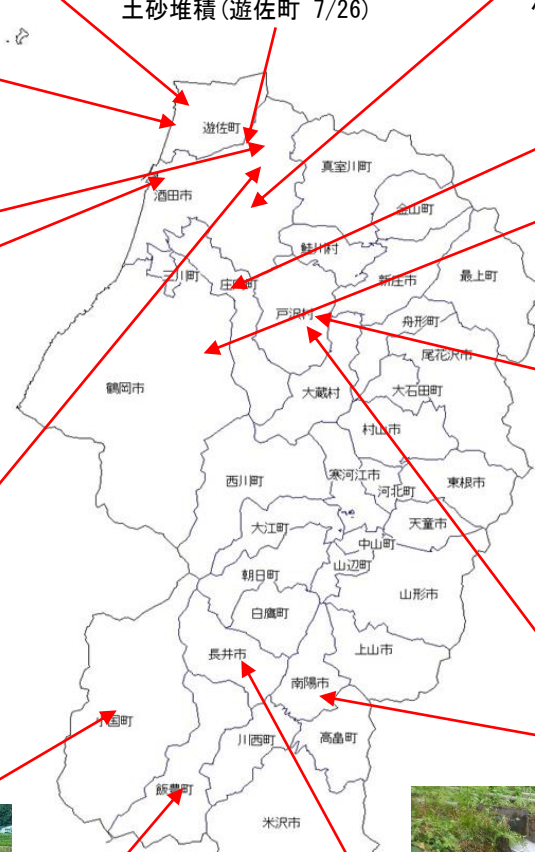
荒瀬川頭首工 流木 土砂堆積(酒田市 7/26)



用水路 土砂堆積(小国町 7/26)



農地 法面崩落(飯豊町 7/26)



鷺畑揚水機場 浸水(鶴岡市 7/26)



名高第2段揚水機場 浸水(戸沢村 7/26)



松坂揚水機場 浸水(戸沢村 7/26)



用水路 土砂堆積(長井市 7/26)



農地 法面崩落(南陽市 7/26)

今後想定される被災地支援について

- 1 避難所の運営支援
 - ・避難者の健康管理のための環境整備等
- 2 在宅避難者の支援
 - ・在宅避難者の健康管理、食料支援等
- 3 住家の被害認定調査（罹災証明に必要な調査）の支援
- 4 市町村災害ボランティアセンターの設置・運営支援