観測所位置図

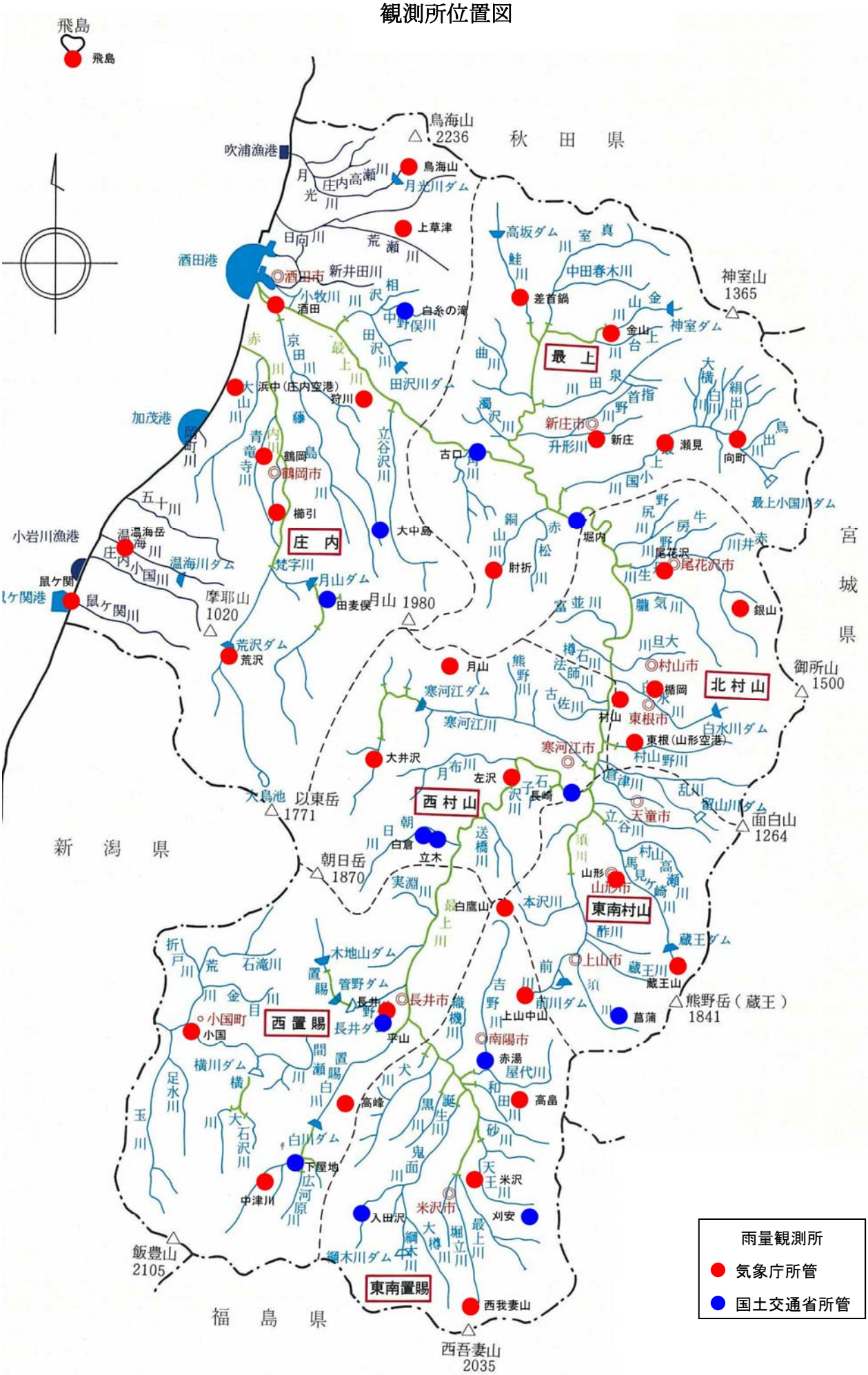

雨量観測所
- 気象庁所管
- 国土交通省所管

雨量観測所一覧表

No.	観測の種類	観測所名	同ローマ字	所在地	緯度
1	地域気象	飛島	Tobishima	酒田市飛島字勝浦乙	39° 11. 0′
2	地域雨量(無線ﾛﾎﾞｯﾄ)	鳥海山	Cyokaisan	飽海郡遊佐町杉沢字嶽の腰国有林	39° 04. 0′
3	気象官署	酒田	Sakata	酒田市亀ヶ崎　酒田測候所	38° 54. 5′
4	地域雨量	上草津	Kamikusatu	酒田市草津字芦巻	38° 59. 7′
5	地域気象	差首鍋	Sasunabe	最上郡真室川町差首鍋	38° 55. 1′
6	気象官署	浜中	Hamanaka	酒田市浜中字村東　庄内空港出張所	38° 48. 7′
7	地域気象	金山	Kaneyama	最上郡金山町金山字本町	38° 52. 7′
8	〃	鶴岡	Tsuruoka	鶴岡市錦町	38° 44. 1′
9	〃	狩川	Karikawa	東田川郡庄内町狩川字矢倉	38° 48. 0′
10	気象官署	新庄	Shinjo	新庄市東谷地田町　新庄特別地域気象観測所	38° 45. 4′
11	地域雨量	瀬見	Semi	最上郡最上町大堀	38° 45. 2′
12	地域気象	向町	Mukaimachi	最上郡最上町向町	38° 45. 5′
13	地域雨量(無線ﾛﾎﾞｯﾄ)	温海岳	Atumidake	鶴岡市湯温海字獄之腰	38° 37. 7′
14	地域雨量	櫛引	Kushibiki	鶴岡市桂荒俣字上桂	38° 40. 3′
15	地域気象	肘折	Hijiori	最上郡大蔵村南山	38° 36. 4′
16	〃	尾花沢	Obanazawa	尾花沢市尾花沢字上新田	38° 36. 5′
17	〃	鼠ケ関	Nezugaseki	鶴岡市鼠ヶ関字横路	38° 34. 0′
18	地域雨量	荒沢	Arasawa	鶴岡市荒沢字狩籠	38° 30. 4′
19	〃	銀山	Ginzan	尾花沢市大字上柳渡戸字赤沢	38° 33. 9′
20	地域雨量(無線ﾛﾎﾞｯﾄ)	月山	Gssan	西村山郡西川町大字綱取外2字長倉外11国有林	38° 29. 9′
21	地域気象	楯岡	Tateoka	村山市楯岡笛田	38° 28. 4′
22	〃	村山	Murayama	村山市大字大久保字寄込	38° 27. 6′
23	気象官署	東根	Higashine	東根市大字羽入字柏原新林　山形空港出張所	38° 24. 7′
24	地域気象	大井沢	Ooisawa	西村山郡西川町大井沢字中村	38° 23. 4′
25	〃	左沢	Aterazawa	西村山郡大江町本郷字下夕原己	38° 22. 2′
26	地域雨量(無線ﾛﾎﾞｯﾄ)	白鷹山	Shiratakayama	山形市大字柏倉山1字焼山外13国有林	38° 13. 3′
27	気象官署	山形	Yamagata	山形市緑町　山形地方気象台	38° 15. 3′
28	地域気象	長井	Nagai	長井市平山	38° 06. 3′
29	地域雨量	上山中山	Kaminoyamanakayama	上山市中山字壁屋敷	38° 07. 4′
30	地域雨量(無線ﾛﾎﾞｯﾄ)	蔵王山	Zaosan	山形市大字上宝沢外1字葉ノ木沢外11国有林	38° 09. 4′
31	地域気象	小国	Oguni	西置賜郡小国町増岡字下林	38° 04. 7′
32	〃	高畠	Takahata	東置賜郡高畠町安久津字加茂川原	38° 00. 2′
33	地域雨量	中津川	Naktugawa	西置賜郡飯豊町岩倉	37° 54. 5′
34	地域気象	高峰	Takamine	西置賜郡飯豊町高峰	37° 59. 9′
35	〃	米沢	Yonezawa	米沢市アルカディア	37° 54. 7′
36	地域雨量(無線ﾛﾎﾞｯﾄ)	西吾妻山	Nishiazuma yama	米沢市大字関字明道国有林	37° 46. 0′
37		長崎	Nagasaki	寒河江市島東　寒河江出張所	38° 21. 3′
38		白倉	Shirakura	朝日町大字白倉童児屋敷	38° 18. 3′
39		立木	Tateki	西村山郡朝日町大字立木	38° 18. 0′
40		菖蒲	Shoubu	上山市大字菖蒲字沖の平	38° 06. 0′
41		平山	Hirayama	長井市九野本	38° 05. 5′
42		赤湯	Akayu	南陽市三間通　南陽出張所	38° 02. 9′
43		入田沢	Iritazawa	米沢市大字入田沢字大西	37° 52. 4′
44		刈安	Kariyasu	米沢市万世町刈安字川越石四	37° 52. 2′
45		下屋地	Shimoyachi	西置賜郡飯豊町大字上原	37° 55. 8′
46		白糸の滝	Shiraitonotaki	酒田市中野俣字村上	38° 54. 1′
47		大中島	Oonakajima	庄内町立谷沢字大谷	38° 39. 1′
48		古口	Furukuchi	戸沢村大字古口	38° 44. 5′
49		堀内	Horinouchi	舟形町大字堀内	38° 39. 9′
50		田麦俣	Tamugimata	鶴岡市田麦俣字扇平	38° 34. 3′

注1）気象官署：降水量、気温、風向、風速・日照時間（空港出張所は除く）、積雪の深さ、その他。
地域気象観測所：降水量、気温、風向、風速、日照時間。　地域雨量観測所（無線ロボット含む）：降水量

注2）観測開始年月日欄の（ ）内は移設前の開始年月日

経度	海抜高度	流域	観測開始年月日	観測終了年月日	備考	準拠資料等
139° 32. 6′	58 m	沿海（日本海）	S.62. 11. 10 (S.53. 11. 11)			
140° 02. 2′	1199 m	日光川	S.31. 11. 1			
139° 50. 6′	3 m	最上川	S.45. 3. 6 (S.12. 1. 1)			
140° 01. 7′	178 m	日向川	S.50. 4. 1			
140° 12. 0′	88 m	最上川（大沢川）	S.52. 1. 1			
139° 47. 2′	22 m		H.3. 10. 1		H.18.3.16よりアメダス報として配信	H3年気象月報
140° 19. 9′	170 m	最上川（鮭川）	S.58. 10. 11			
139° 49. 7′	16 m	赤川	S.52. 1. 1			
139° 58. 4′	17 m	最上川	S.52. 1. 1			
140° 18. 7′	105 m	最上川（鮭川）	S.60. 11. 1 (S.32. 1. 1)			
140° 24. 7′	150 m	最上川（小国川）	S.50. 4. 1			
140° 31. 0′	212 m	最上川（小国川）	S.52. 1. 1			
139° 37. 8′	620 m	五十川	S.48. 6. 15			
139° 50. 9′	33 m	赤川	S.50. 4. 1			
140° 09. 8′	330 m	最上川（銅山川）	S.52. 1. 1			
140° 24. 7′	106 m	最上川（丹生川）	S.52. 1. 1			
139° 33. 1′	18 m	鼠ヶ関川	S.52. 1. 1			
139° 46. 9′	273 m	赤川（大鳥川）	S.53. 11. 8			
140° 31. 3′	440 m	最上川（丹生川）	S.47. 4. 5	H.17. 10. 24	H18廃止	気象庁資料
140° 06. 1′	770 m	最上川（立谷沢川）	S.60. 6. 28			
140° 23. 9′	118 m	最上川	S.52. 1. 1	H.14. 6. 4	H15廃止	気象庁資料
140° 20. 9′	80 m	最上川	H.14. 6. 4			
140° 22. 2′	105 m	最上川（乱川）	M.27.		H.18.3.16よりアメダス報として配信	
139° 59. 6′	440 m	最上川（寒河江川）	S.54. 1. 1		H1年まで中村	
140° 11. 5′	133 m	最上川（月布川）	S.61. 10. 31 (S.52. 1. 1)			
140° 11. 1′	860 m	最上川（吉野川）	S.60. 7. 11			
140° 20. 7′	153 m	最上川（馬見ヶ崎川）	M.22. 7. 1			
140° 00. 9′	210 m	最上川	H.16. 3. 24 (S.52. 1. 1)			
140° 12. 8′	270 m	最上川	H.17. 10. 25			
140° 26. 0′	1660 m	最上川（馬見ヶ崎川）	S.31. 11. 1			
139° 44. 1′	140 m	荒川	S.59. 8. 29 (S.52. 1. 1)			
140° 12. 4′	220 m	最上川（屋代川）	S.52. 1. 1			
139° 50. 5′	390 m	最上川（白川）	S.56. 7. 1			
139° 57. 4′	250 m	最上川（白川）	S.52. 1. 1			
140° 08. 6′	245 m	最上川（松川）	H.17. 12. 1 (S.52. 5. 1)			
140° 08. 3′	1530 m	最上川	S.31. 11. 1			
140° 16. 8′	94 m	最上川	S.26. 4. 1		S34から資料あり	国土交通省雨量資料
140° 03. 9′	425 m	最上川（朝日川）	S.51. 6. 22			
140° 05. 1′	280 m	最上川（朝日川）	T.14.	H.15. 11. 20	H16廃止	国土交通省雨量資料
140° 20. 9′	430 m	最上川（須川）	S.29. 10. 1			
140° 00. 5′	243 m	最上川（置賜川）	T.14.			
140° 09. 4′	215 m	最上川（吉野川）	S.25. 10. 1			
139° 58. 9′	414 m	最上川（鬼面川）	S.31. 1. 1			
140° 13. 3′	440 m	最上川（羽黒川）	S.31. 1. 1			
139° 53. 2′	359 m	最上川（置賜白川）	S.49. 7. 5		S17から資料あり	国土交通省雨量資料
140° 01. 9′	59 m	最上川（相沢川）	S.36. 6. 1			
140° 00. 0′	252 m	最上川（立谷沢川）	S.53. 1. 24			
140° 08. 4′	34 m	最上川	S.49. 7. 1		S51から資料あり	国土交通省雨量資料
140° 17. 0′	55 m	最上川	S.60. 4. 1			
139° 55. 4′	329 m	赤川（梵字川）	S.20. 1. 1		S20資料なし、 S21～S33(S31除く) 資料欠測	国土交通省雨量資料

廃止雨量観測所一覧表

No.	観測の種類	観測所名	同ローマ字	所在地	緯度
51		藤島	Fujishima	東田川郡藤島町大字藤島	38°　45．7′
52		手向	Toge	東田川郡羽黒町大字手向字薬師沢56－3	38°　42．8′
53		肝煎	Kimoiri	東田川郡立川町大字肝煎	
54		釜淵	Kamabuchi	最上郡真室川町釜淵	
55		寒河江	Sagae	寒河江市大字寒河江丙2707	38°　22．7′
56		沼山	Numayama	西村山郡西川町	
57		水ケ瀞	Mizugadoro	西村山郡西川町大字入間字水ケ瀞639	38°　26．0′
58		上山	Kaminoyama	上山市	
59		小松	Komatsu	西置賜郡川西町大字上小松3723	38°　00．3′
60		宮内	Miyauchi	南陽市宮内2090	38°　04．6′
61		大綱	Oami	東田川郡朝日村大字大網字興屋52	38°　35．4′
62		上田沢	Kamitazawa	東田川郡朝日村大字	
63		吹浦	Fukura	飽海郡遊佐町吹浦字小野曾10	39°　05．1′
64		黒瀬	Kurose	飽海郡八幡町大字升田	39°　00．9′
65		加茂	Kamo	鶴岡市加茂	
66		槙の代	Maginodai	西田川郡温海町大字槙の代字関沢333	38°　35．1′
67	地域雨量(無線ﾛﾎﾞｯﾄ)	太平山	Taiheizan	最上郡金山町有屋字宮外沢1280－1	38°　54．0′

注1）「平成10年度　山形県　河川改修計画資料改訂業務」報告書より、観測所が「廃止」と記載されている観測所である。

経度	海抜高度	流域	観測開始年月日	観測終了年月日	備考	準拠資料等
139°　54.　2′	13 m	最上川（藤島川）	M.27.	S.51.	S52年廃止	S50年気象月報
139°　57.　4′	130 m	最上川（京田川）	S.8.	S.48.	S49年廃止	S50年気象月報
			S.2.	S.26.	S27年廃止	不明
			S.17.	S.39.	S40年廃止	S46年調査報告書
140°　16.　5′	145 m	最上川	M.27.		S53年廃止	S54年気象月報
			S.17.	S.41.	S42年廃止	不明
140°　04.　4′	250 m	最上川（寒河江川）	S.24.	S.51.	S52年廃止	S54年気象月報
			M.27.	S.14.	S15年廃止	不明
140°　02.　4′	240 m	最上川（犬川）	T.3.	S.49.	S50年廃止	S50年気象月報
140°　08.　8′	240 m	最上川（吉野川）	T.10.	S.51.	S52年廃止	S50年気象月報
139°　53.　9′	284 m	赤川（梵字川）	S.10.	S.51.	S52年廃止	S50年気象月報
			T.8.	S.33.	S34年廃止	不明
139°　54.　3′	125 m	吹浦川	M.38.	S.47.	S48年廃止	S50年気象月報
140°　03.　4′	262 m		S.30.	S.47.	S48年廃止	S46年調査報告書
			M.27.	T.12.	T13年廃止	不明
139°　36.　8′	80 m		S.27.	S.47.	S48年廃止	S46年調査報告書
140°　23.　4′	509 m	最上川（鮭川）	S.48.　6. 13		H7年廃止	

データ存在状況（１／５）

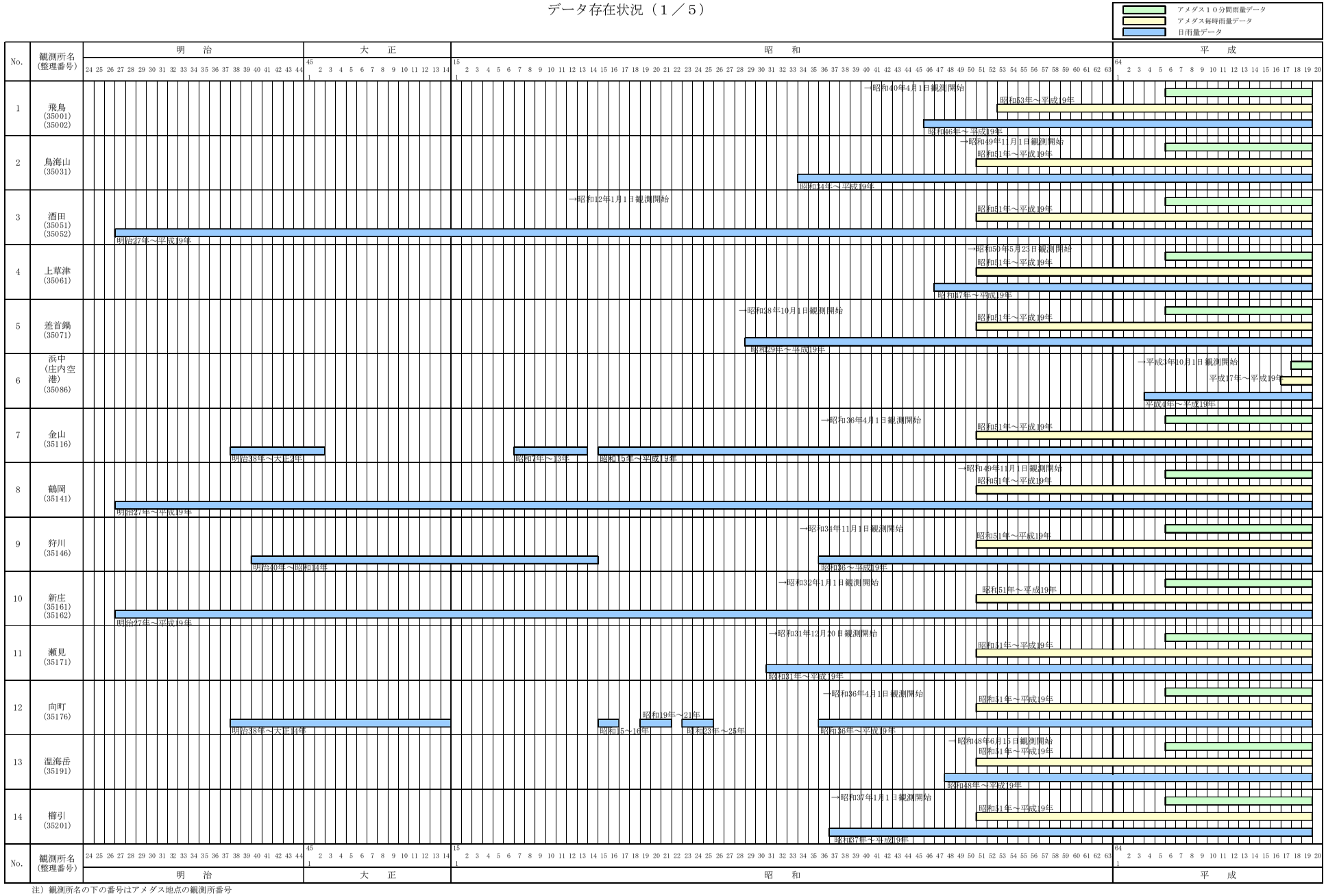

注）観測所名の下の番号はアメダス地点の観測所番号

データ存在状況（２／５）

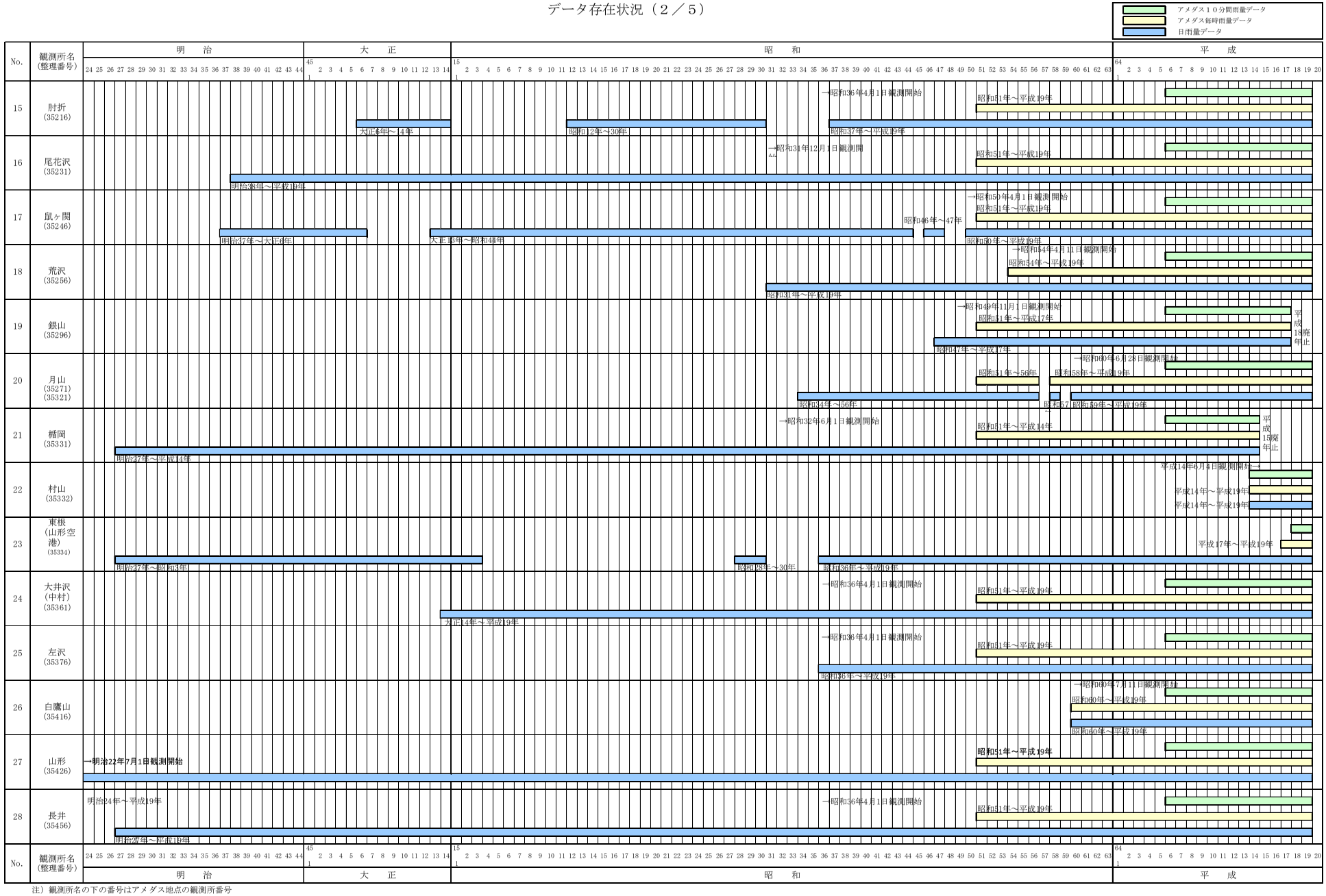

注）観測所名の下の番号はアメダス地点の観測所番号

データ存在状況（３／５）

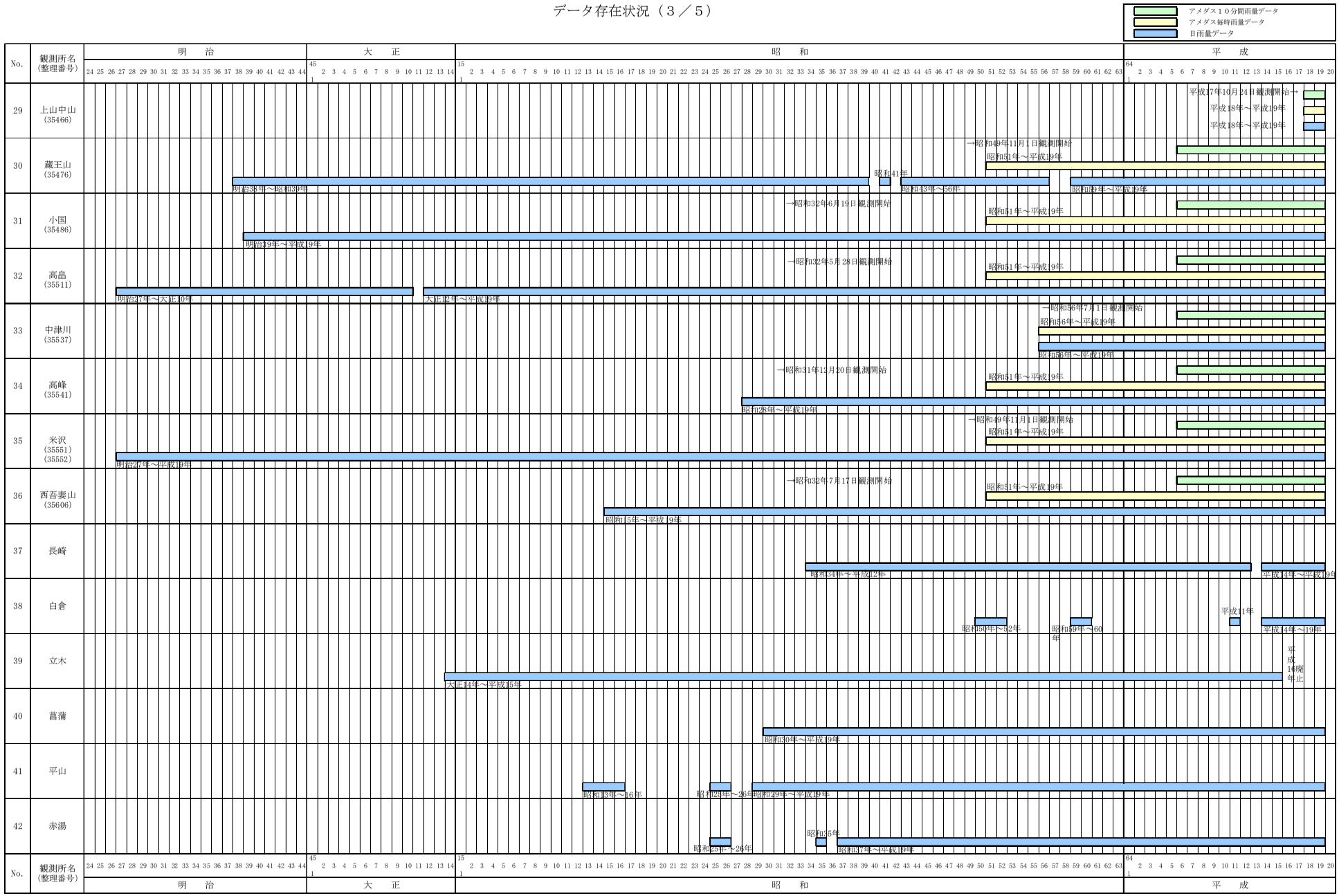

注）観測所名の下の番号はアメダス地点の観測所番号

データ存在状況（４／５）

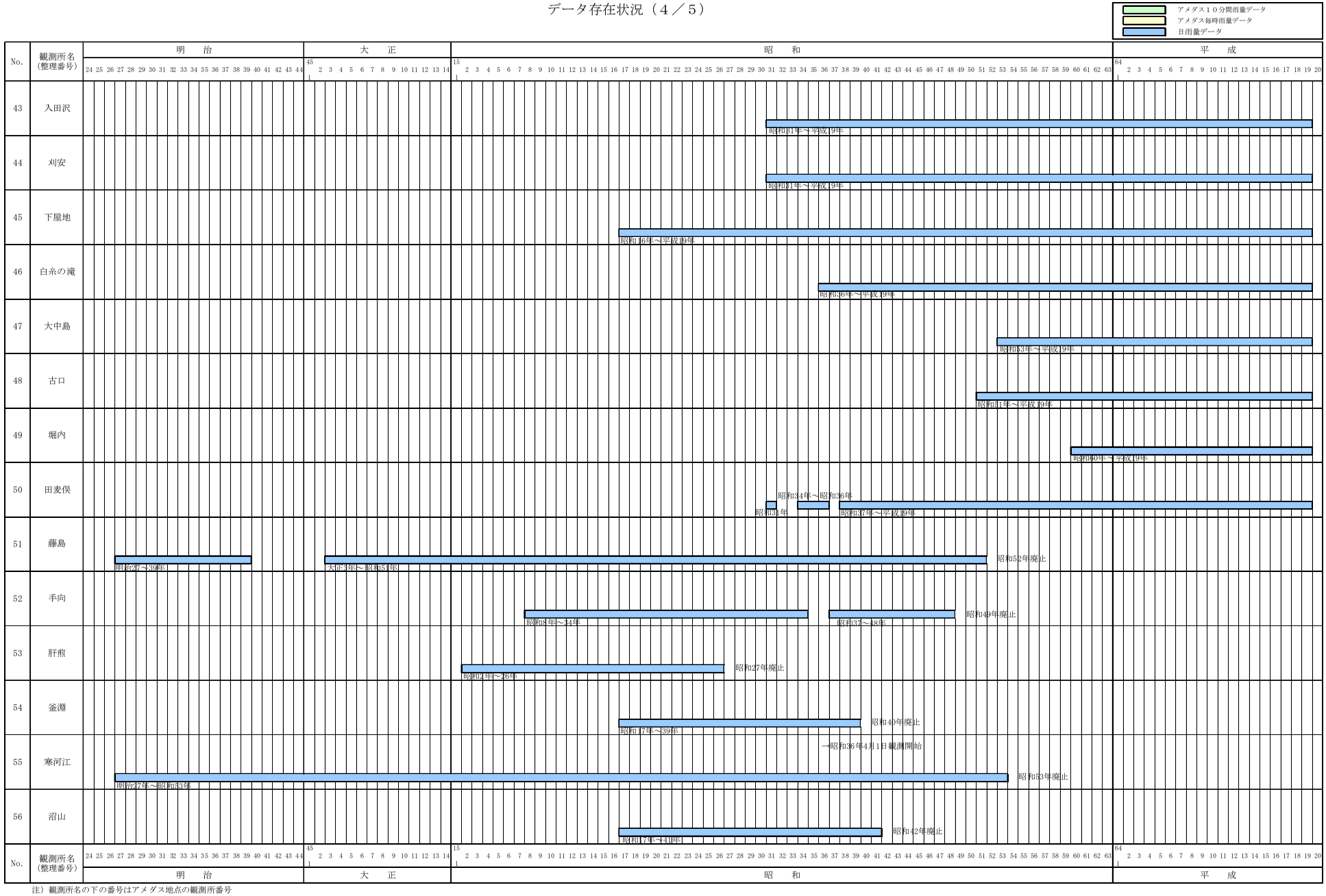

注）観測所名の下の番号はアメダス地点の観測所番号

データ存在状況（５／５）

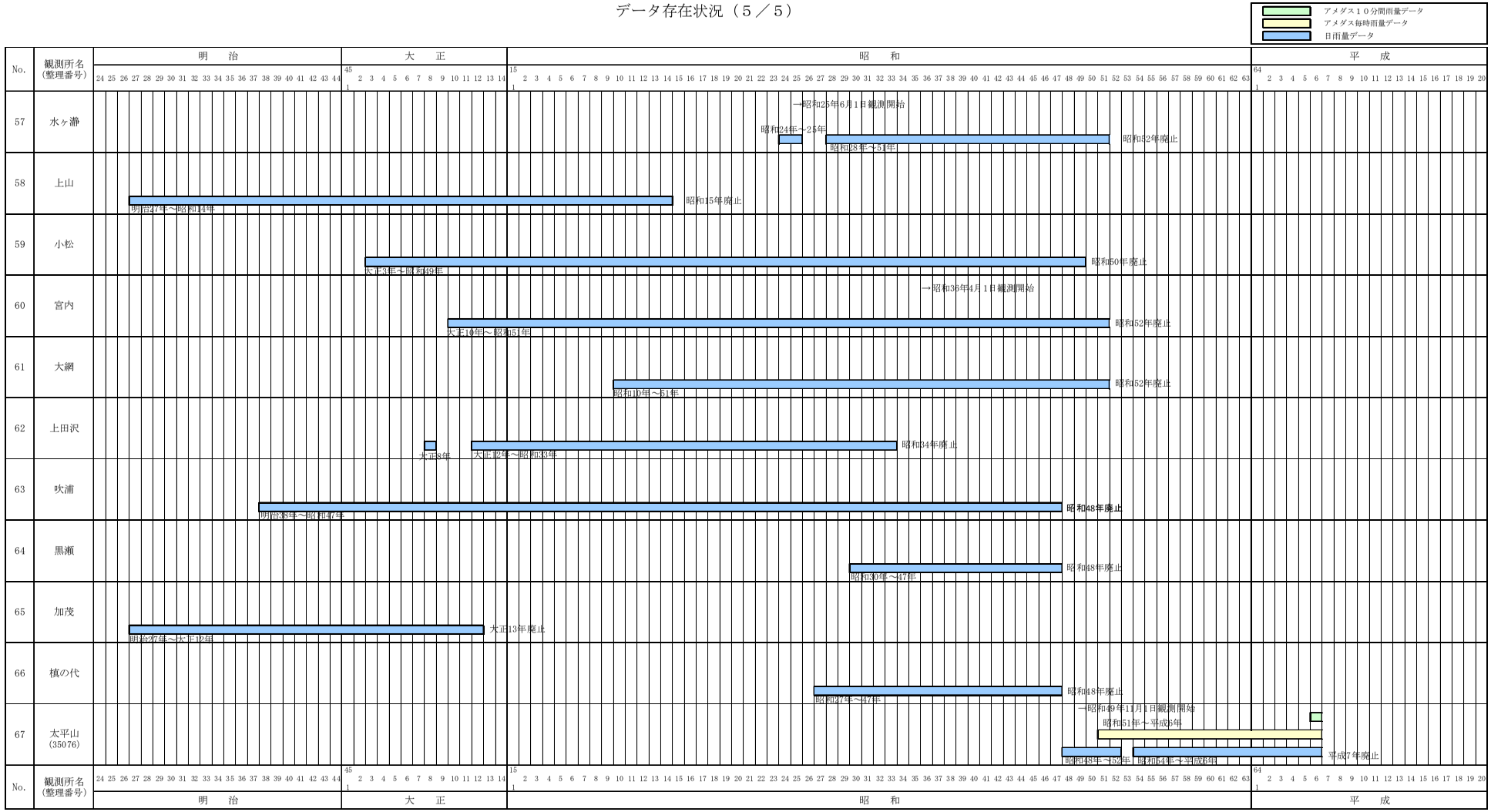

注）観測所名の下の番号はアメダス地点の観測所番号