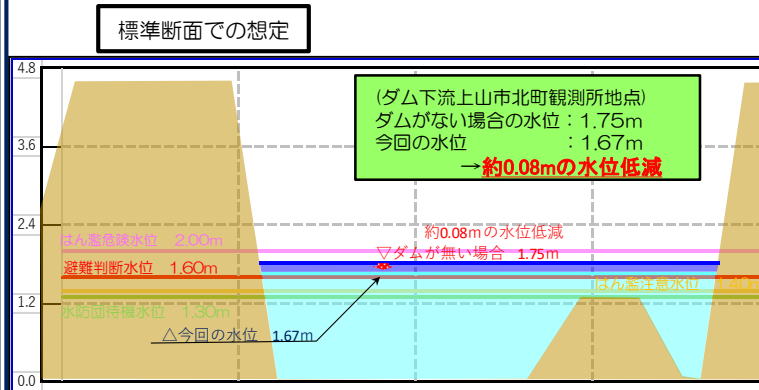
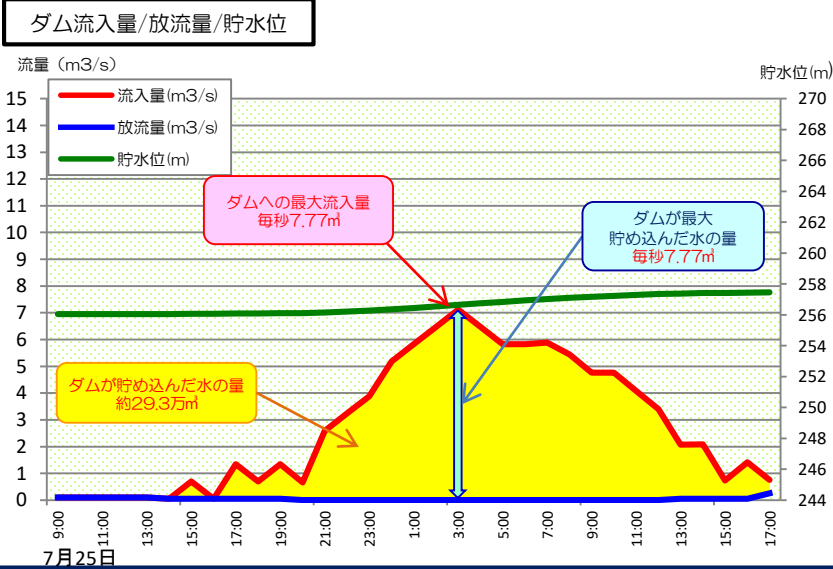
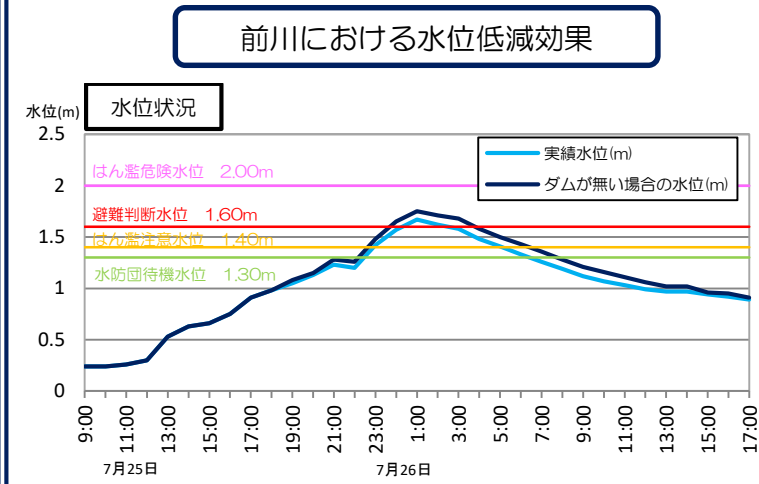
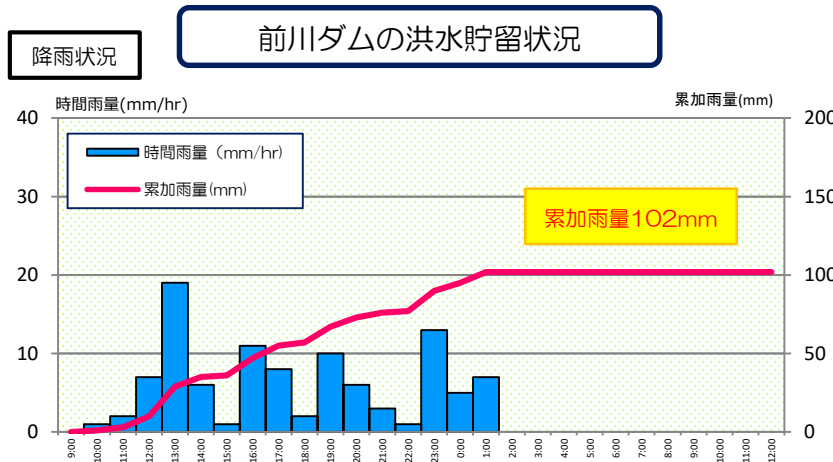


- 最上川水系前川の前川ダム地点において、7月25日の10時頃から降り続いた雨は、26日の1時までには累加雨量が102mmに達し、前川ダムでは最大毎秒7.77m³(7月26日2:59)の水が流れ込みました。
- 今回の洪水において、前川ダムでは**約29.3万m³(※25mプール約815杯分)の水を全量貯め込み**、下流河川の水位の低減を図りました。※25mプール:長さ25m×幅12m×高さ1.2m=360m³で換算した場合
- ダム下流の上山市北町地点で**約8cmの水位を低減**させる効果があったものと推測されます。



問い合わせ先

山形県県土整備部河川課ダム担当 TEL 023-630-2618
村山総合支庁建設部山形統合ダム管理課(前川ダム) TEL 023-631-3526