


最上川水系黒川 洪水浸水想定区域図 (計画規模)



1 説明文

- (1) この図は、最上川水系黒川の水位周知区間について、水防法の規定に基づき計画降雨により浸水が想定される区域、浸水した場合に想定される水深を表示した図面です。
- (2) この洪水浸水想定区域図は、公表時点の黒川の河道の整備状況を勘案して、洪水防御に関する計画の基本となる年超過確率 $1/50$ (毎年、1年間にその規模を超える洪水が発生する確率が $1/50$ (2.0%))の降雨に伴う洪水により、黒川が氾濫した場合の浸水の状況を、シミュレーションにより予測したものです。
- (3) なお、このシミュレーションの実施にあたっては、支川の(決壊による)氾濫、シミュレーションの前提となる降雨を超える規模の降雨による氾濫、高潮及び内水による氾濫等を考慮していませんので、この浸水が想定される区域以外の区域においても浸水が発生する場合は、想定される水深が実際の浸水深と異なる場合があります。

2 基本事項等

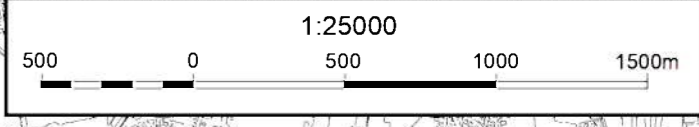
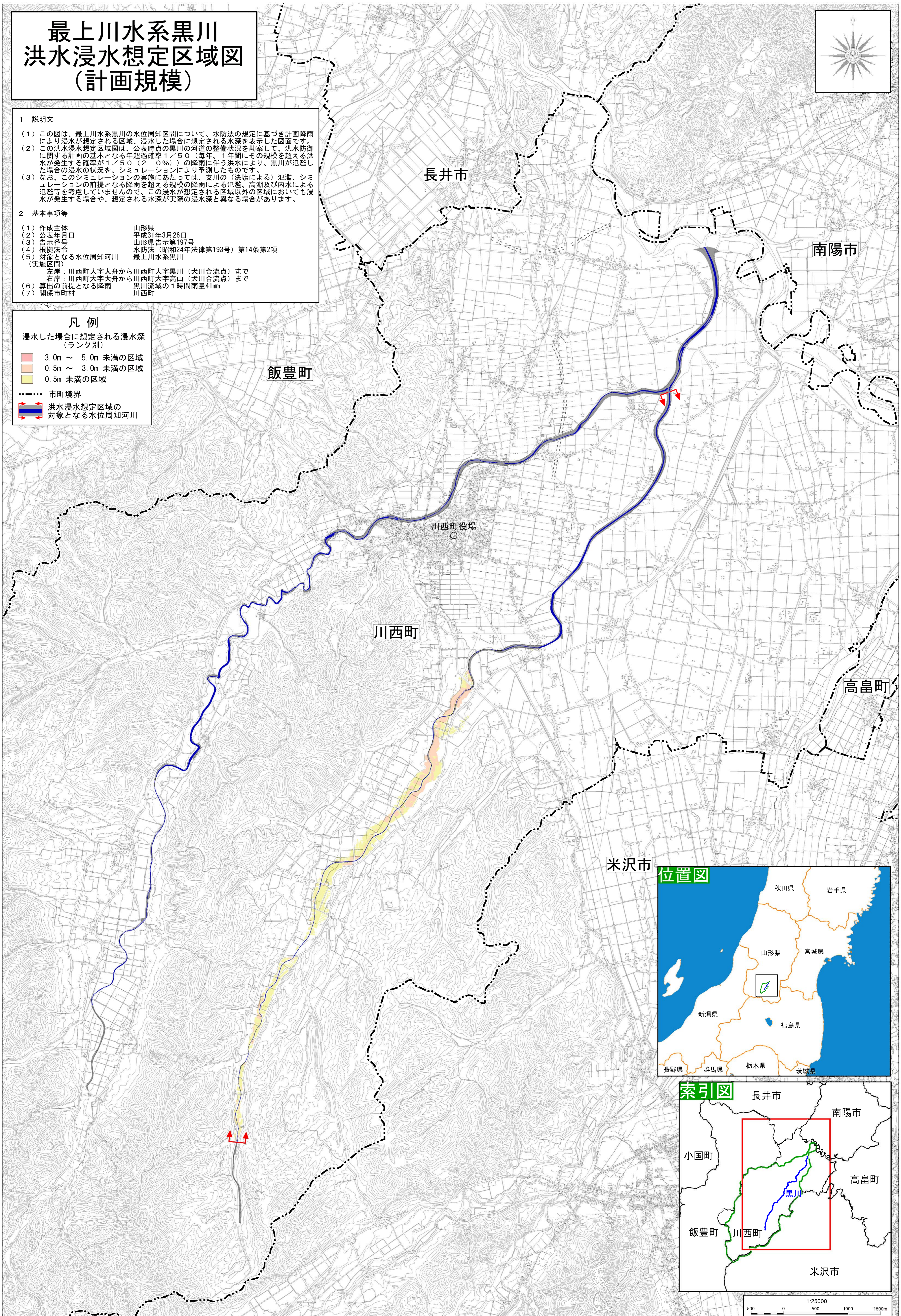
- | | |
|---------------------------|---------------------------|
| (1) 作成主体 | 山形県 |
| (2) 公表年月日 | 平成31年3月26日 |
| (3) 告示番号 | 山形県告示第197号 |
| (4) 根拠法令 | 水防法(昭和24年法律第193号)第14条第2項 |
| (5) 対象となる水位周知河川
(実施区間) | 最上川水系黒川 |
| 左岸 | 川西町大字大舟から川西町大字黒川(犬川合流点)まで |
| 右岸 | 川西町大字大舟から川西町大字高山(犬川合流点)まで |
| (6) 算出の前提となる降雨 | 黒川流域の1時間雨量41mm |
| (7) 関係市町村 | 川西町 |

凡例

浸水した場合に想定される浸水深
(ランク別)

- 3.0m ~ 5.0m 未満の区域
- 0.5m ~ 3.0m 未満の区域
- 0.5m 未満の区域

- 市町境界
- 洪水浸水想定区域の
対象となる水位周知河川



「この地図は、国土地理院長の承認を得て、同院発行の基盤地図情報を複製したものである。(承認番号 平30情復、第1299号)」