

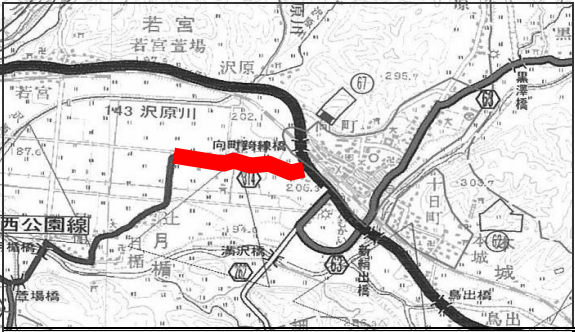



【最上町】

団体名	向町5区部落会	
路線名	(主) 最上鬼首線	
活動箇所	最上町向町	
活動内容	清掃、除草、植栽	
《活動区域マップ》		《活動の状況》
		
<p>団体からのメッセージ</p>		
<p>通学路にもなっているので花を植栽し、花壇の管理を良好にできるように心がけています。道路の清掃も合わせて行います。</p>		
<p>世帯数の少ない部落ですが、高齢者が多く、子供は大変少ない現状であります。しかし、事業展開には全世帯を対象に心を掛けています。</p>		



団体名	細の原集落公民館	
路線名	(一) 最上小野田線	
活動箇所	最上町満沢	
活動内容	清掃、除草、草刈、剪定、植栽、情報提供	
《活動区域マップ》		《活動の状況》
		
<p>団体からのメッセージ</p>		
<p>地区内を走る県道約700mの区間で、花いっぱい活動や道路清掃を地域ぐるみで行っています。</p>		
<p>「美しい農村環境を未来へ」の合言葉で子供たちも全員参加、道路美化、環境美化活動で地域の連帯感につながっています。</p>		

団体名	豊田部落会
路線名	(一) 向町最上西公園線
活動箇所	最上町向町
活動内容	清掃、除草、草刈、植栽
《活動区域マップ》	
	
団体からのメッセージ	
<p>年々雨で流失した路肩に培養土を補充し、一段と綺麗な花を咲かせられよう肥培管理も徹底しました。</p> <p>今後も一層道路美化、環境美化のため啓蒙普及に努めて参りたいと思います。</p>	

団体名	お湯トピア赤倉温泉公民館
路線名	(主) 尾花沢最上線、(一) 最上小野田線
活動箇所	最上町富沢
活動内容	清掃、除草、草刈、植栽
《活動区域マップ》	
	
団体からのメッセージ	
<p>赤倉温泉公民館生活環境部は、地域内の環境の美化・保全及び整備に関する事業を行っています。</p> <p>観光地であることから、温泉入口にあたる県道と温泉街中心部(イベント広場)には、花いっぱい運動を赤倉小学校(緑の少年団)と協力し、訪れる人が温泉街そぞろ歩きできるようゴミ拾い、ベンチの設置等も実施しています。</p>	

団体名	萱場町内会	
路線名	(一) 杉ノ入月楯線	
活動箇所	最上町月楯	
活動内容	清掃、除草、草刈	
《活動区域マップ》		《活動の状況》
		
団体からのメッセージ		
<p>路線が 2.3km と長いため、活動範囲が広くなり人員配置に苦慮するが、ガードレール下の除草剤散布・ゴミひろい等を実施している。</p>		

団体名	(株) 北山建設	
路線名	(主) 尾花沢最上線	
活動箇所	最上町満澤	
活動内容	清掃、除草、草刈	
《活動区域マップ》		《活動の状況》
		
団体からのメッセージ		
<p>(株) 北山建設では、(主) 尾花沢最上線(山刀伐峠トンネル～明神橋)の約 5,200m の道路清掃、除草等を行っております。</p>		
<p>同路線の美化活動に努め、ごみゼロ道路を目指してがんばります。</p>		

団体名	(株) 最上振興	
路線名	(一) 最上小野田線	
活動箇所	最上町向町	
活動内容	清掃、除草、草刈	
	《活動区域マップ》	《活動の状況》
		
	団体からのメッセージ	
	<p>当社では、町内を走る向町～上満沢間の5.1kmの歩車道で、5月と7月にゴミ拾い、草刈等を実施し、四季を感じられる県道として、いつもきれいに維持して参ります。</p>	
	<p>.....</p> <p>.....</p>	