

奥おおえ柳川温泉



大江町を代表する果物 すもも



楯山公園からの眺望



主要地方道大江西川線 道路改築事業

つき ぬの ばし 月布橋

月布橋工区 (大江町大字月布 地内)

位置図



朝日連峰



大頭森山自然公園



令和6年11月23日 開通

山形県村山総合支庁建設部

西村山道路計画課 / 0237-86-8126
〒991-8501 山形県寒河江市大字西根字石川西355



山形県村山総合支庁

【事業の目的】

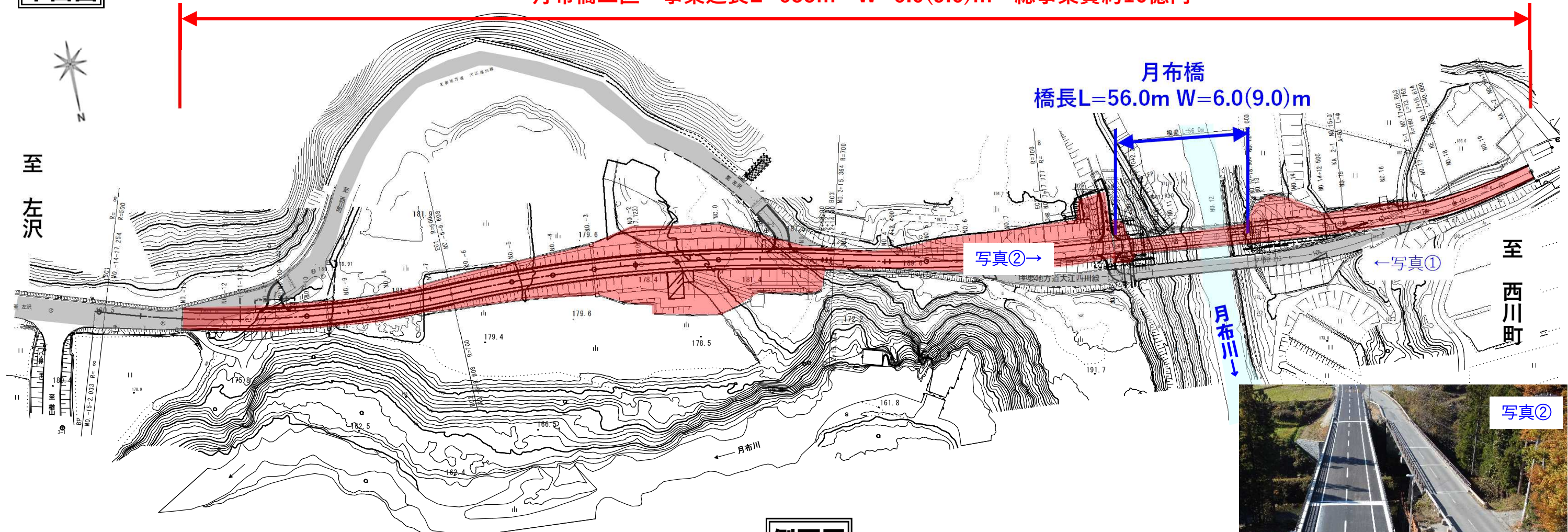
主要地方道大江西川線は、地域の生活に欠くことのできない重要な路線であり、沿線には柳川温泉や神通峡などの観光名所もあります。
 これまでの『月布橋』は、昭和34年に完成し、老朽化が進むとともに、幅員が狭く大型車同士のすれ違いが困難なうえ、橋の東側は道路の線形が悪く通行に支障をきたしておりました。
 このため、『月布橋』の架け替えと合わせて、隘路区間のバイパス整備を行い当該地区の円滑な交通を確保するものです。

【事業概要】

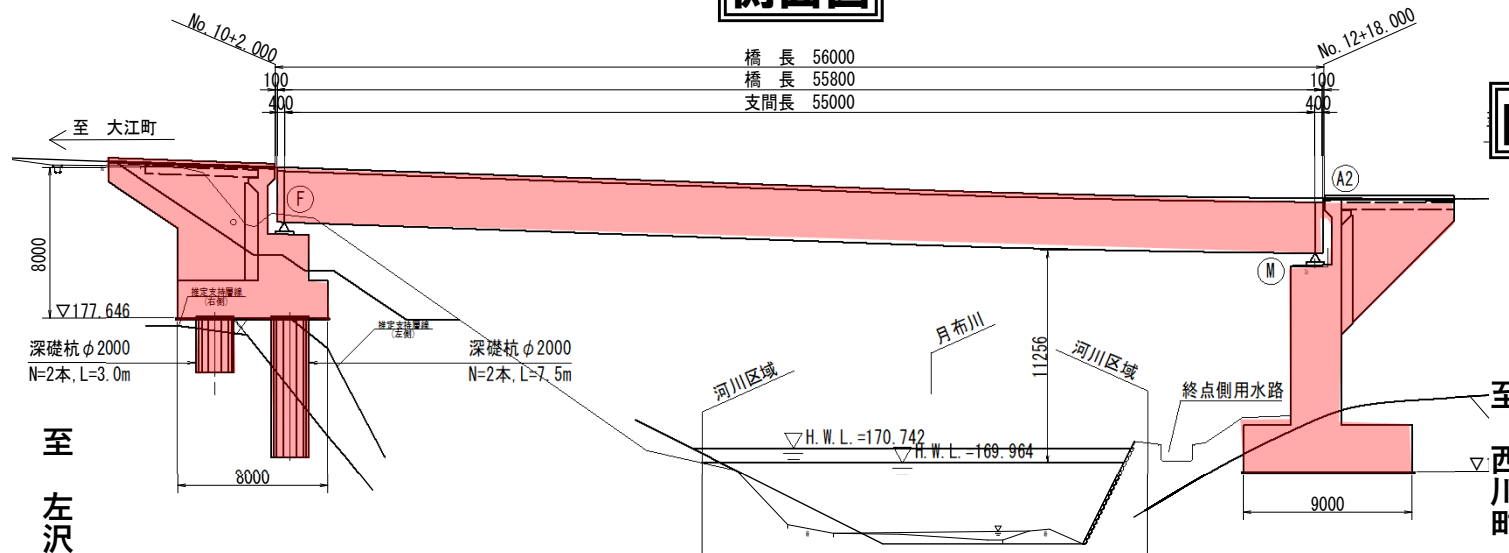
事業延長 L=655m (うち月布橋L=56.0m)
 道路幅員 全幅員W=9.0m
 (車道3.00m×2車線、路肩1.50m×2車線)
 事業期間 令和元年度～令和7年度
 月布橋 上部工形式 鋼単純非合成钣桁橋
 下部工形式 逆T式橋台 (A1:深礎杭基礎)
 (A2:直接基礎)



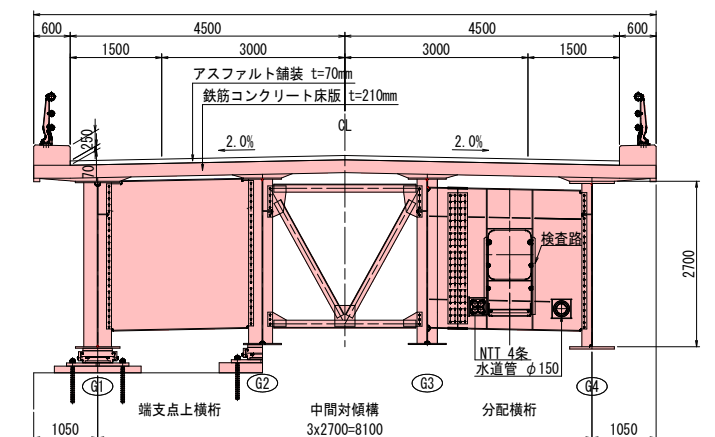
平面図



側面図



断面図



【事業経緯】

令和元年度 新規事業化、用地測量
 令和2年度 用地買収
 令和3年度 A2橋台工、道路改良工
 令和4年度 上部工製作工
 令和5年度 A1橋台工、上部工架設工
 令和6年度 床版工、道路改良工
11月23日供用
 令和7年度 旧橋解体(予定)