

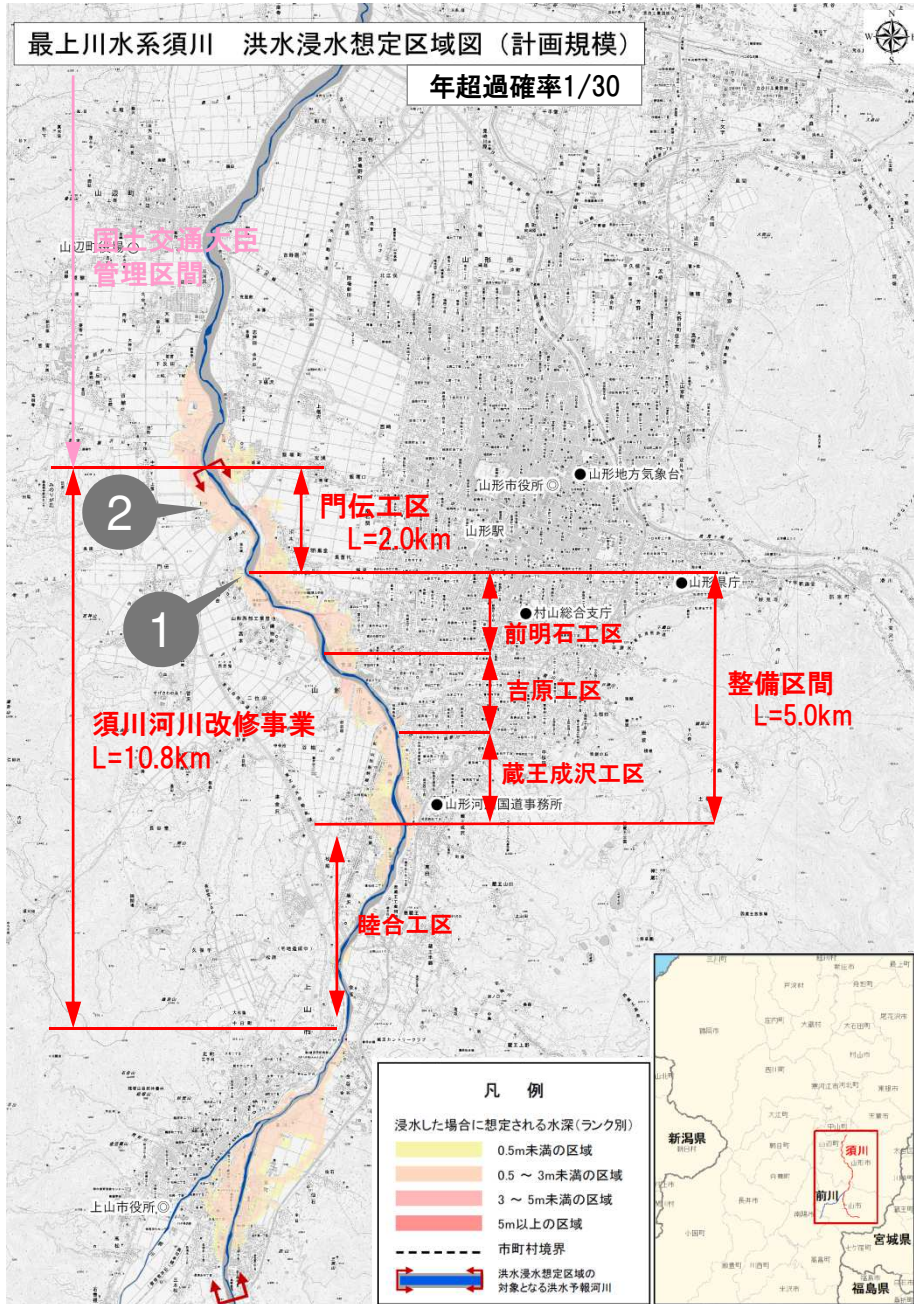
地理院地図
GSI Maps



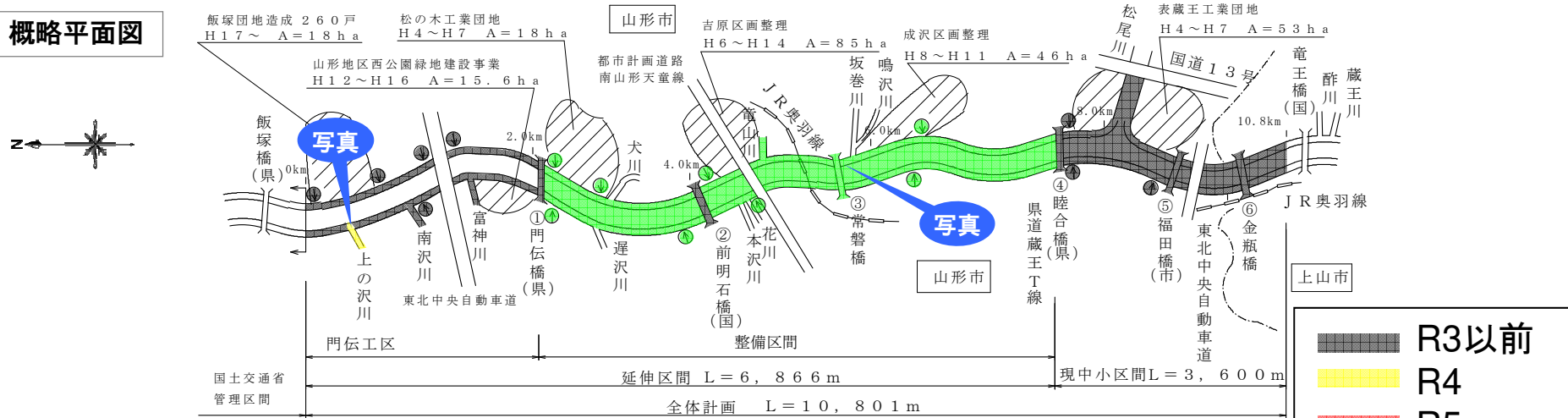
令和3年4月撮影



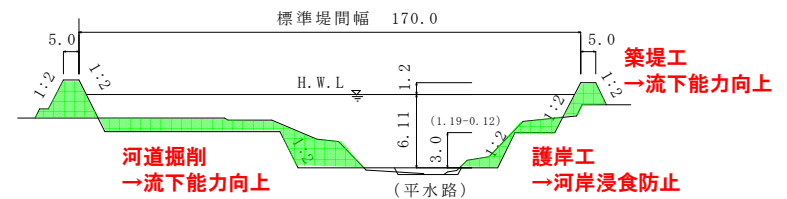
須川 蔵王成沢工区
(JR橋~睦合橋)



概略平面図



標準横断面図



門伝工区 (R4 河川改修完了)



門伝工区 (令和4年11月撮影)
 須川・支川(上の沢川) 整備状況

蔵王成沢工区 (改修前)



蔵王成沢工区 (令和2年7月撮影)
 令和2年7月豪雨時の出水状況 (常盤橋 周辺)

- 蔵王成沢工区**
- R5: 常盤橋架替 詳細設計
 - 水管橋架替 詳細設計
 - 用地調査 等
 - 用地補償 等
- 前明石工区**
- R5: 用地調査 等

