

令和6年度も、引続き災害復旧工事へのご理解、ご協力を
よろしくお願いいたします。

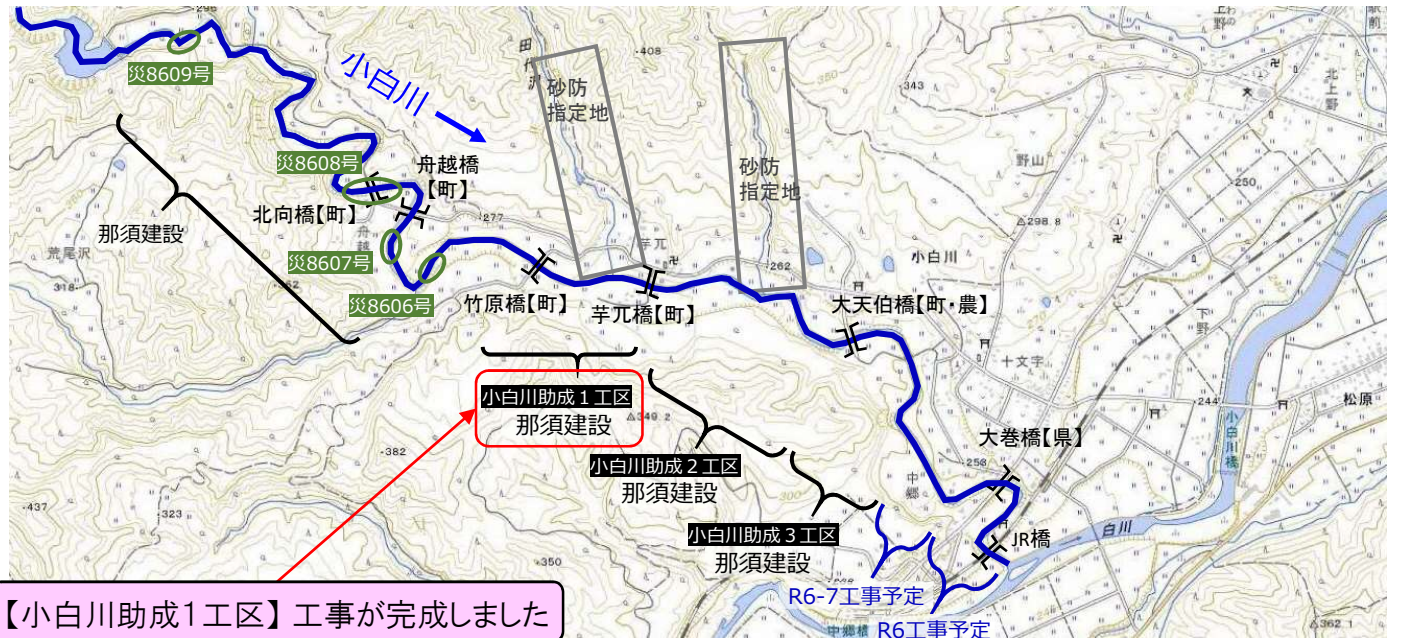
前号の発行(R6.1.31)以降、萩生川災害関連事業では新たに1か所の工事契約が結ばれ(第4工区:樋口建設)、小白川災害復旧助成事業では1か所の工事が完成(第1工区:那須建設)いたしました。

今年度も順次、萩生川では上流側の砂防工事、小白川では下流側(置賜白川との合流点付近)の護岸工事の発注を予定しておりますので、昨年度に引続き、工事へのご理解とご協力をよろしくお願い申し上げます。

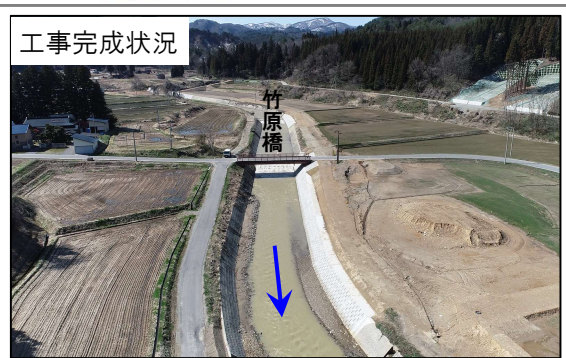
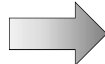
(1) 萩生川河川災害関連事業 工事位置図



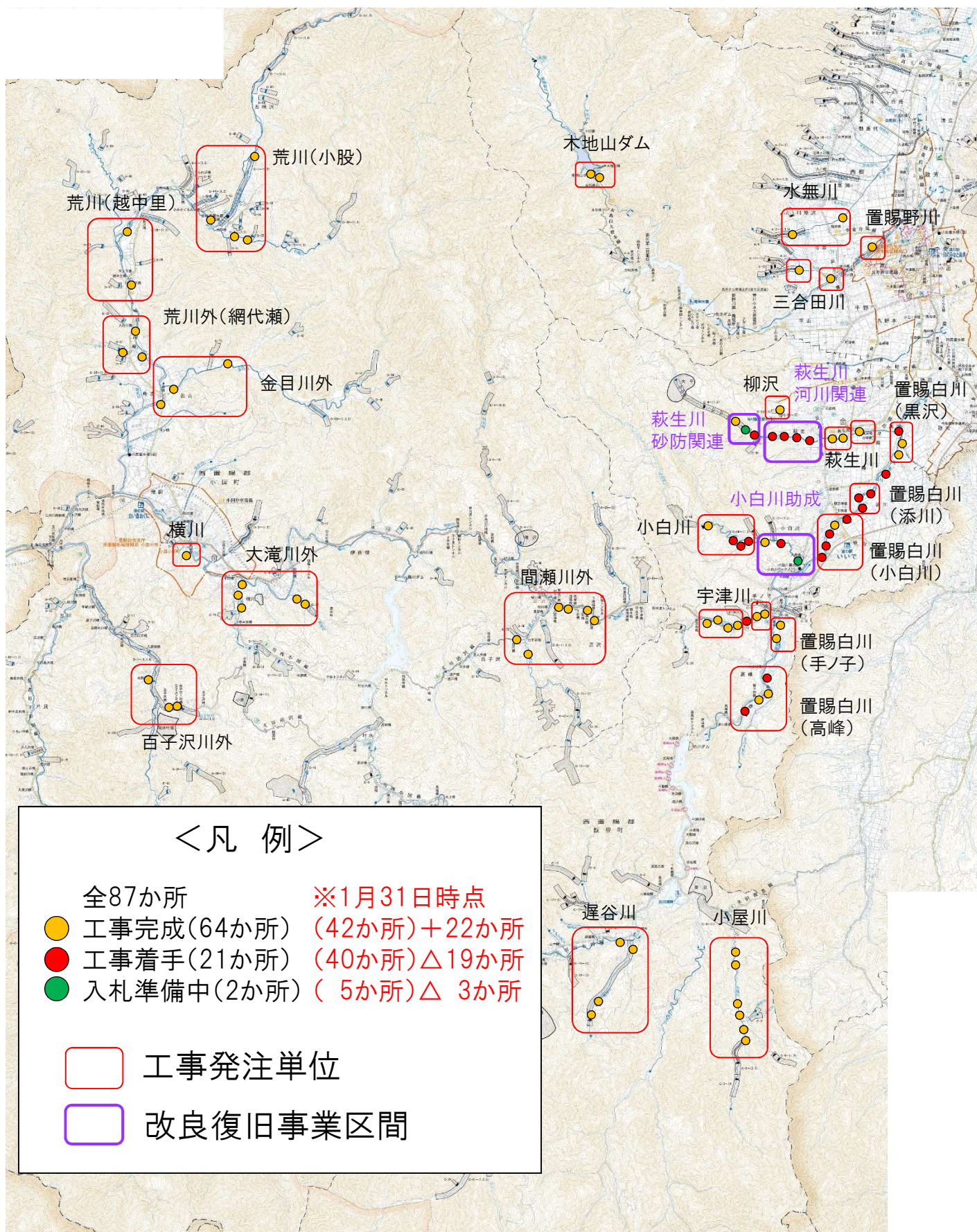
(2) 小白川災害復旧助成事業 工事位置図



【小白川助成1工区】工事が完成しました



西置賜地域の県管理河川における災害復旧事業の工事発注状況（令和6年4月30日現在）



<凡 例>

- 全87か所 ※1月31日時点
- 工事完成(64か所) (42か所)+22か所
- 工事着手(21か所) (40か所)△19か所
- 入札準備中(2か所) (5か所)△3か所

- 工事発注単位
- 改良復旧事業区間

この地図の作成に当たっては、国土地理院長の承認を得て、同院発行の2万5千分の1地形図を使用した。

発行 ■ 〒993-8501 山形県長井市高野町二丁目3番1号
山形県置賜総合支庁建設部西置賜河川砂防課 (TEL:0238-88-7334・7335)

萩生川 小白川 通信

検索



「萩生川・小白川通信」は、山形県ホームページにも掲載しておりますのでご覧ください。