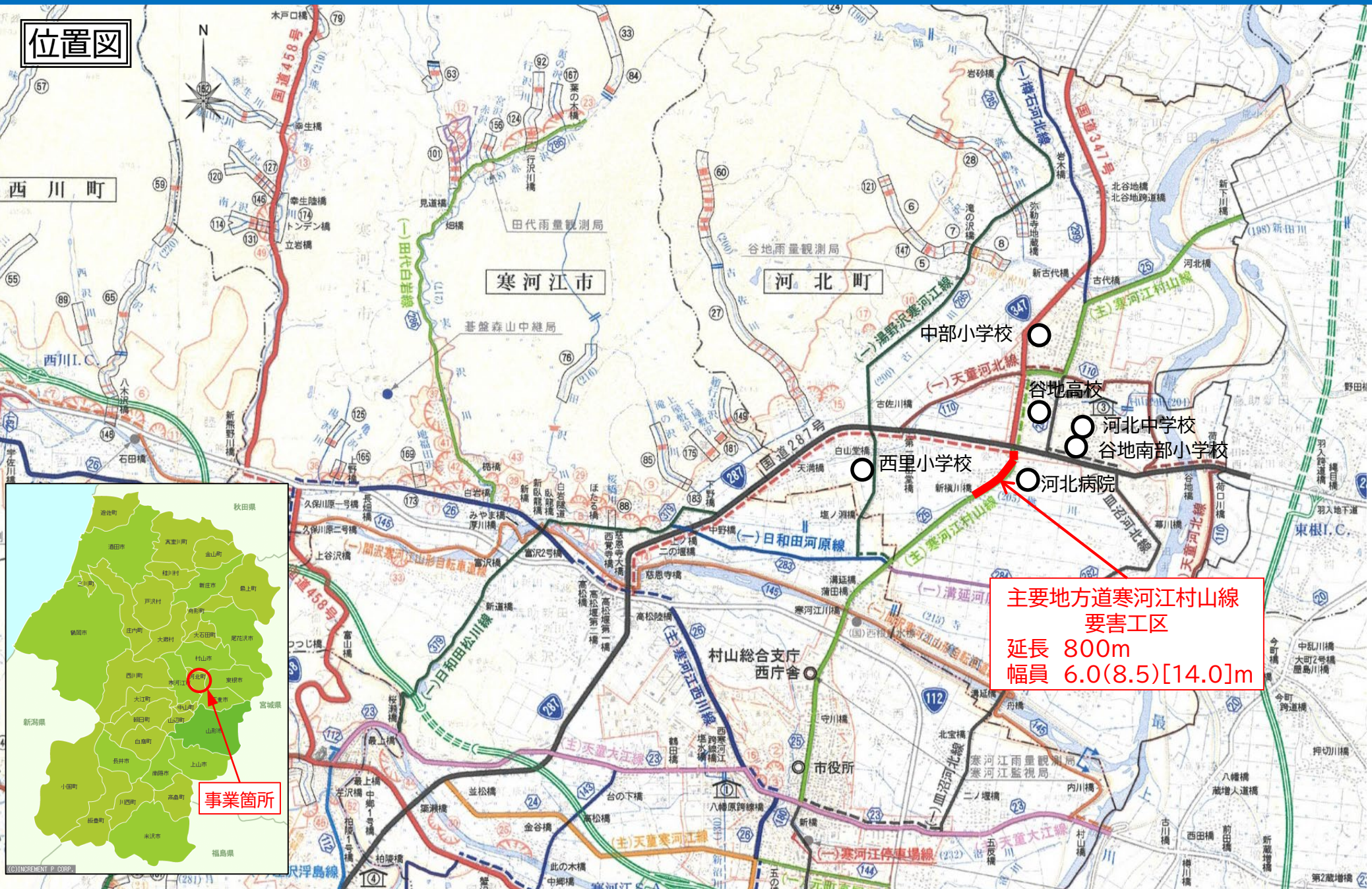


位置図



事業箇所

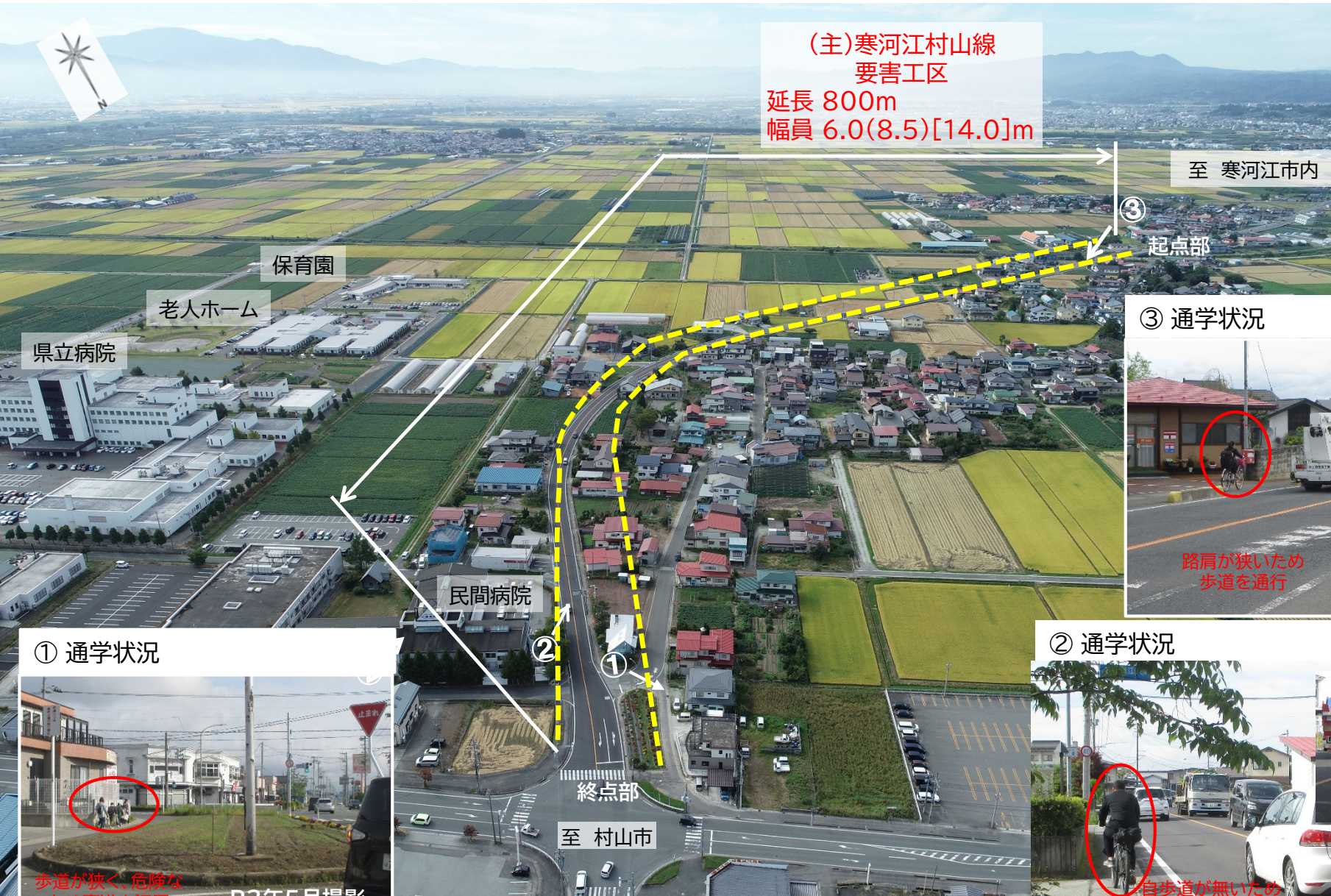
主要地方道寒河江村山線
 要害工区
 延長 800m
 幅員 6.0(8.5)[14.0]m

【道路事業(交通安全)】 主要地方道寒河江村山線 要害工区

さがえむらやま ようがい

現況写真

R1年9月撮影



(主)寒河江村山線
要害工区
延長 800m
幅員 6.0(8.5)[14.0]m

至 寒河江市内

③
起点部

保育園

老人ホーム

県立病院

民間病院

終点部

至 村山市

③ 通学状況



路肩が狭いため
歩道を通行

R3年5月撮影

① 通学状況



歩道が狭く、危険な
ため裏道を迂回

R3年5月撮影

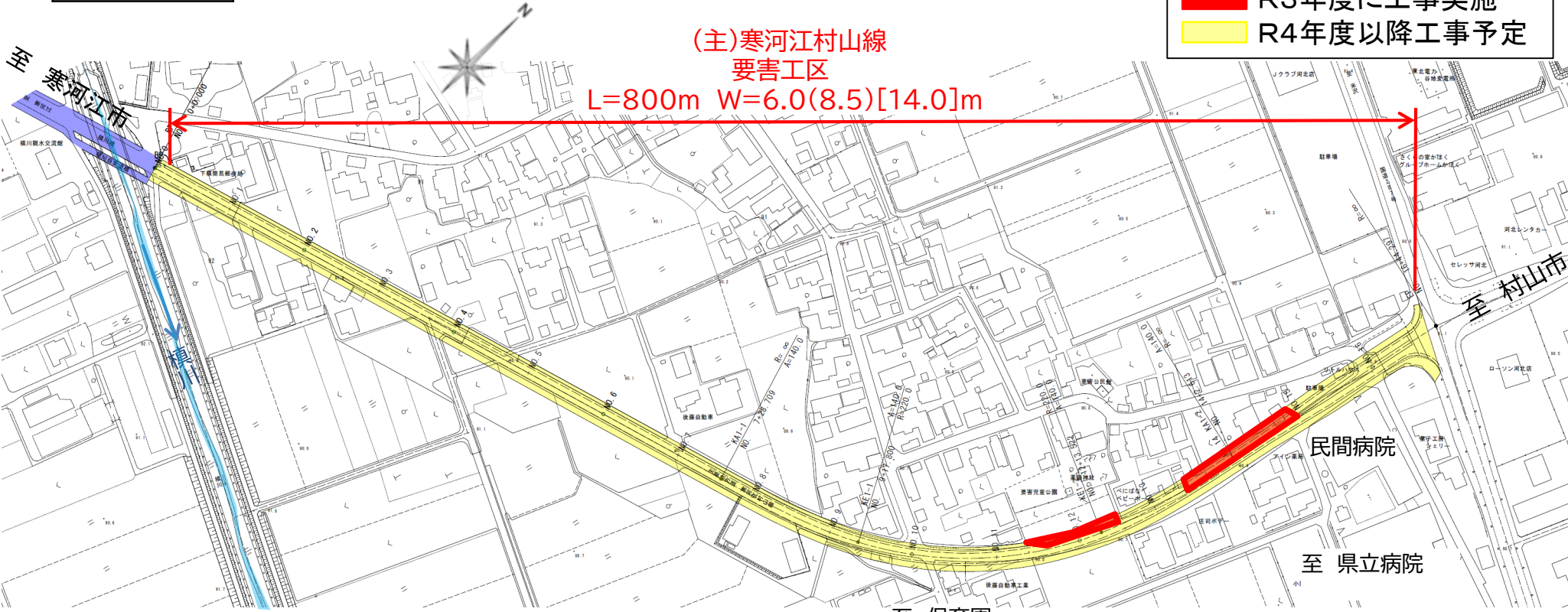
② 通学状況



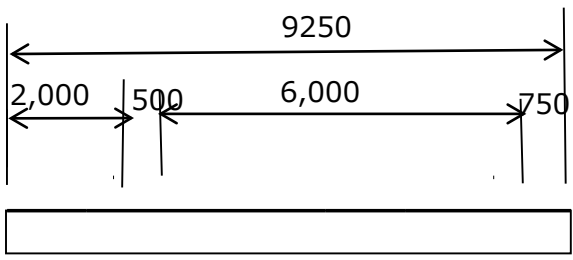
自歩道が無いので
路肩を通行

R3年5月撮影

計画平面図



現況横断面図



計画横断面図

